

都市建設委員会審査日程表

日 時 令和7年12月10日（水）

午前9時開議

場 所 第3・4委員会室

第1 議案第109号 市道路線の認定について

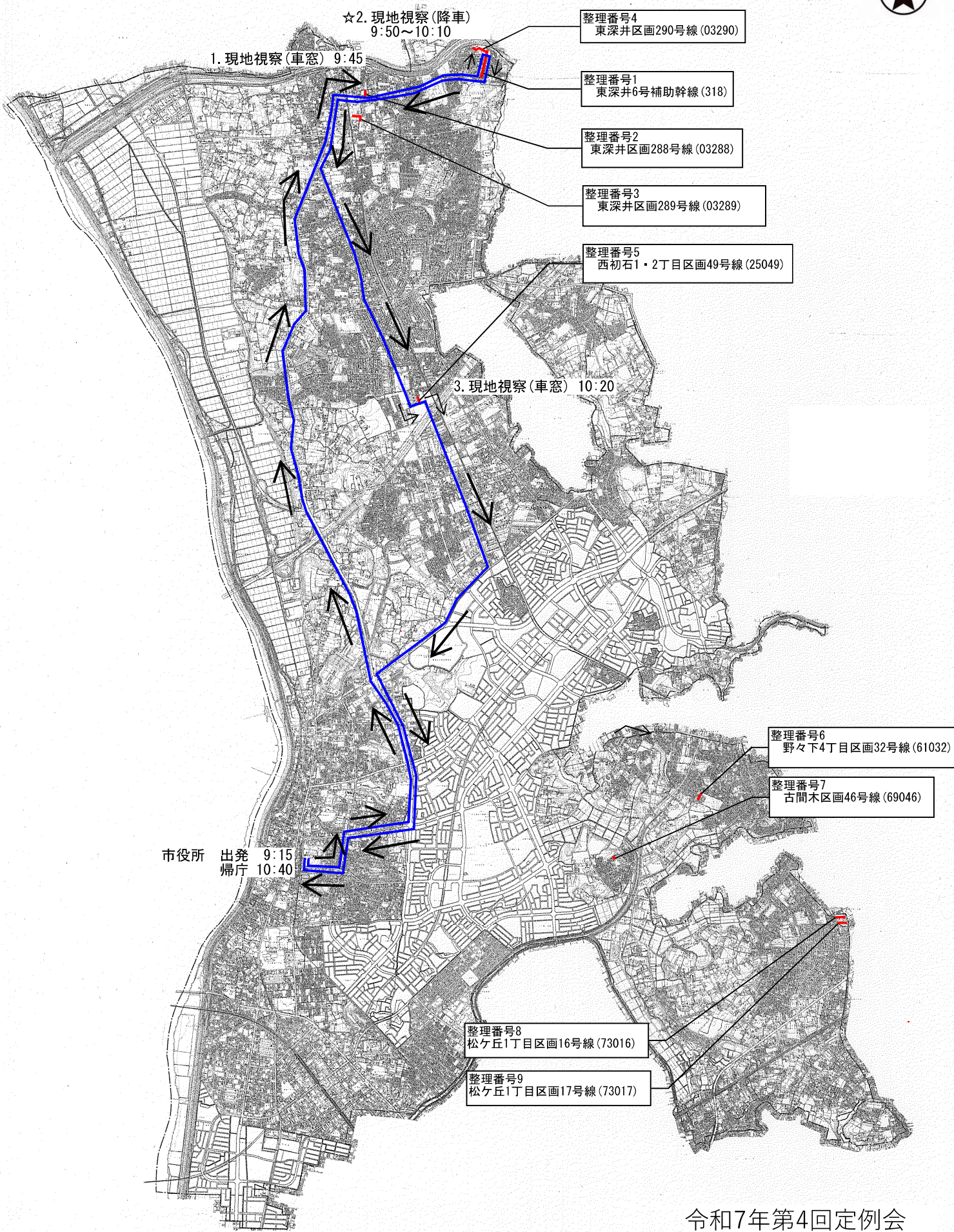
議案第110号 市道路線の廃止について

第2 議案第108号 令和7年度流山市下水道事業会計補正予算（第1号）

第3 所管事務の継続調査について

市道路線の認定について

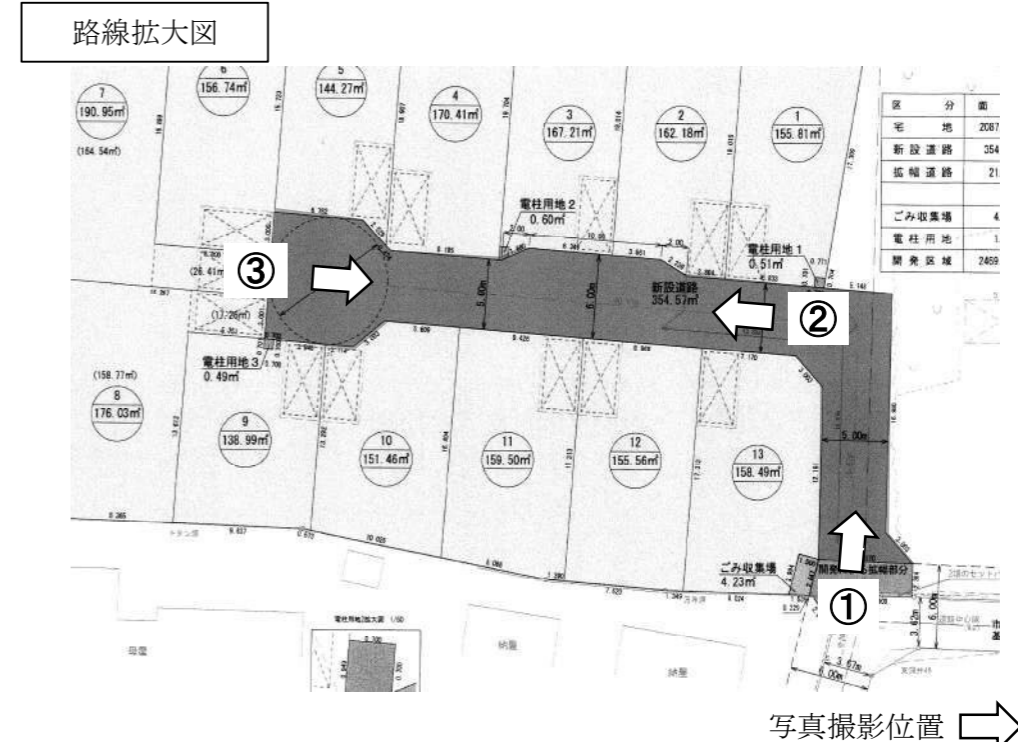
本案は、民間宅地開発によるもの8路線、既存道路の整理によるもの1路線 計9路線を市道として認定し、適切な維持管理のもと、市民の利便向上に資するもの。



令和7年第4回定例会
市道認定路線位置図

【追加資料 視察ルート位置図】

整理番号 3 東深井区画289号線 (03289号線) 路線延長: 61.29m 最小幅員: 5.00m 最大幅員: 9.00m



- 起点 (東深井字宮前213番1地先)
- ▼ 終点 (東深井字宮前213番17地先)



現況写真① (起点付近)

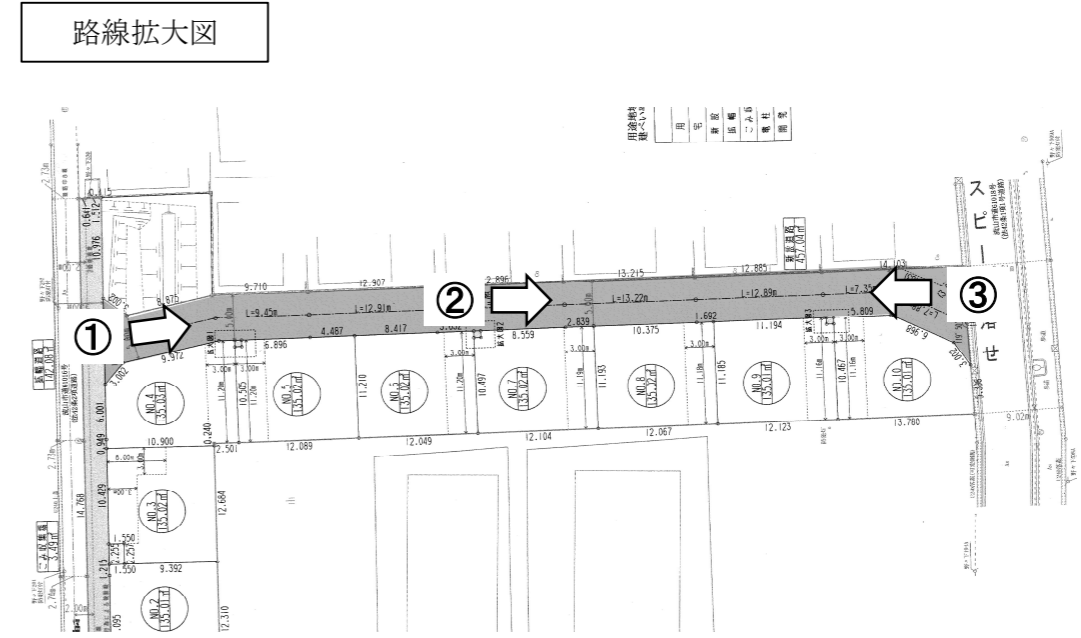


現況写真② (中間付近)



現況写真③ (終点付近)

整理番号 6 野々下4丁目区画32号線 (61032号線) 路線延長: 87.14m 最小幅員: 5.00m 最大幅員: 5.00m



- 起点 (野々下4丁目818番21地先)
- ▼ 終点 (野々下4丁目821番16地先)



現況写真① (起点付近)

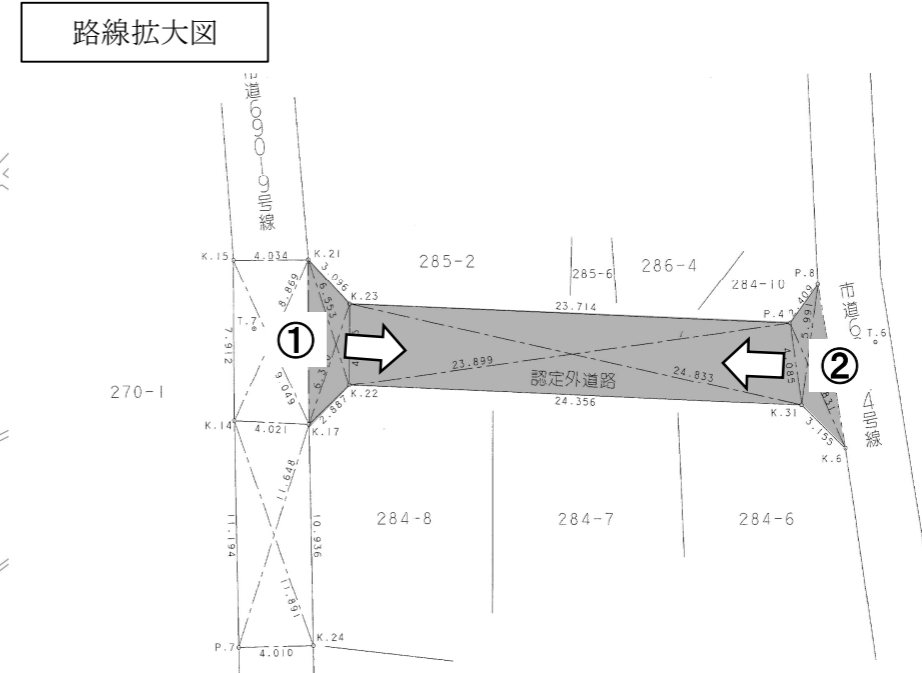


現況写真② (中間付近)



現況写真③ (終点付近)

整理番号 7 古間木区画46号線(69046号線) 路線延長: 28.13m 最小幅員: 4.00m 最大幅員: 4.01m



● 起点 (古間木字五斗蒔284番8地先)
▼ 終点 (古間木字五斗蒔284番10地先)

写真撮影位置 →

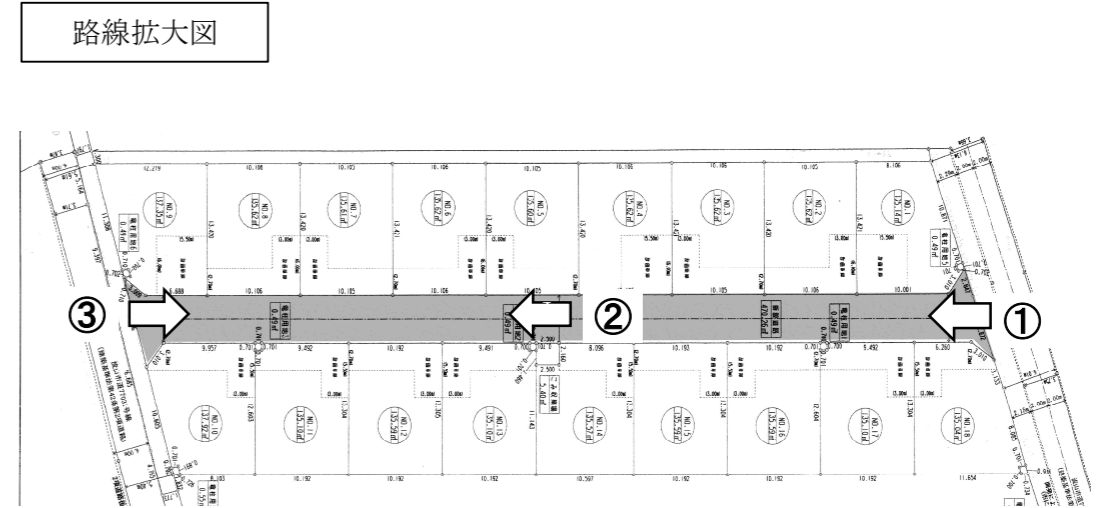
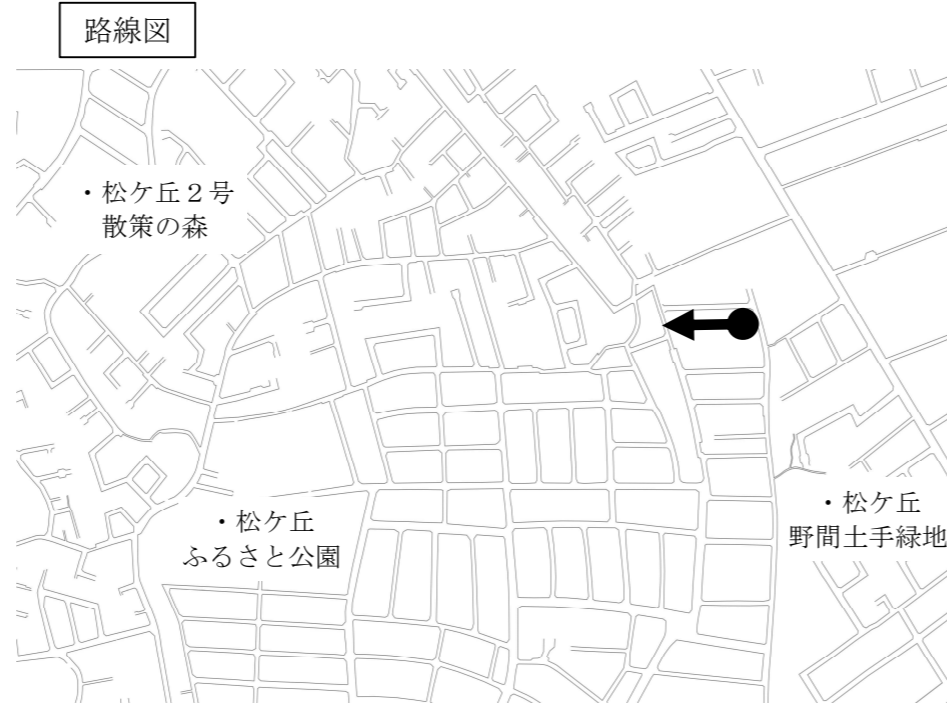
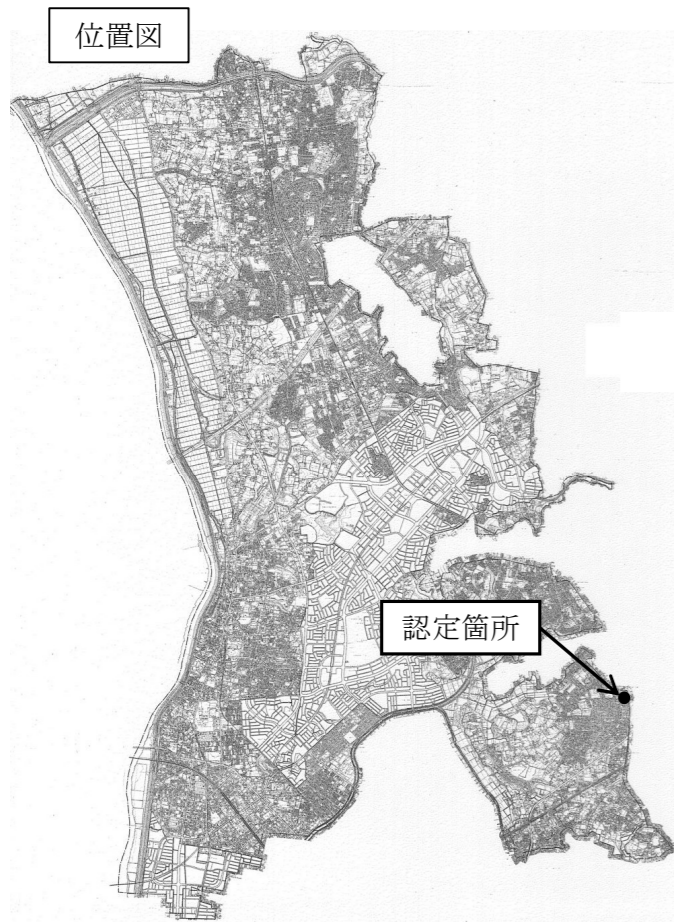


現況写真①(起点付近)



現況写真②(終点付近)

整理番号 8 松ヶ丘1丁目区画16号線 (73016号線) 路線延長: 92.11m 最小幅員: 5.00m 最大幅員: 5.00m



写真撮影位置 ⇨

- 起点 (松ヶ丘1丁目483番51地先)
- ▼ 終点 (松ヶ丘1丁目483番60地先)



現況写真① (起点付近)

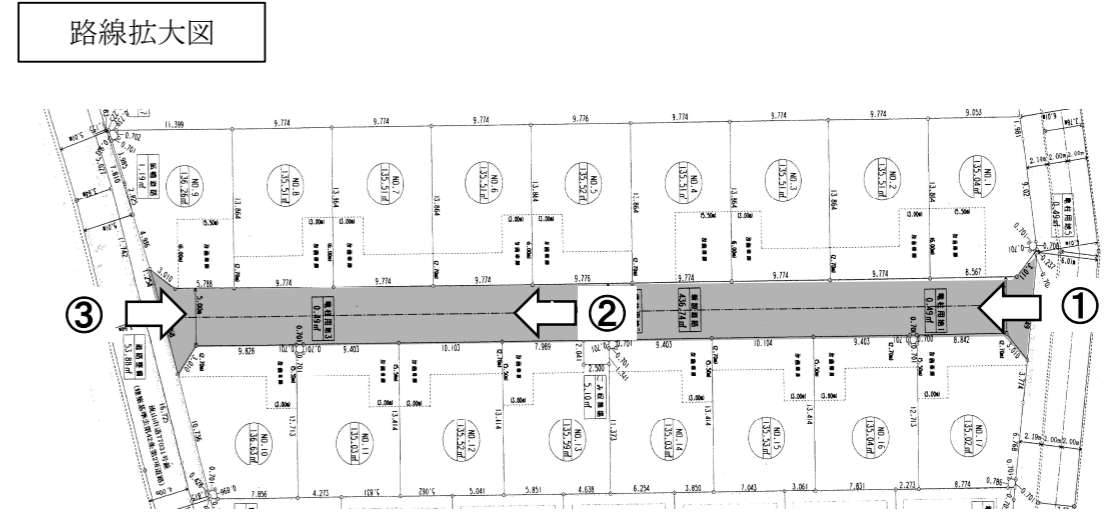
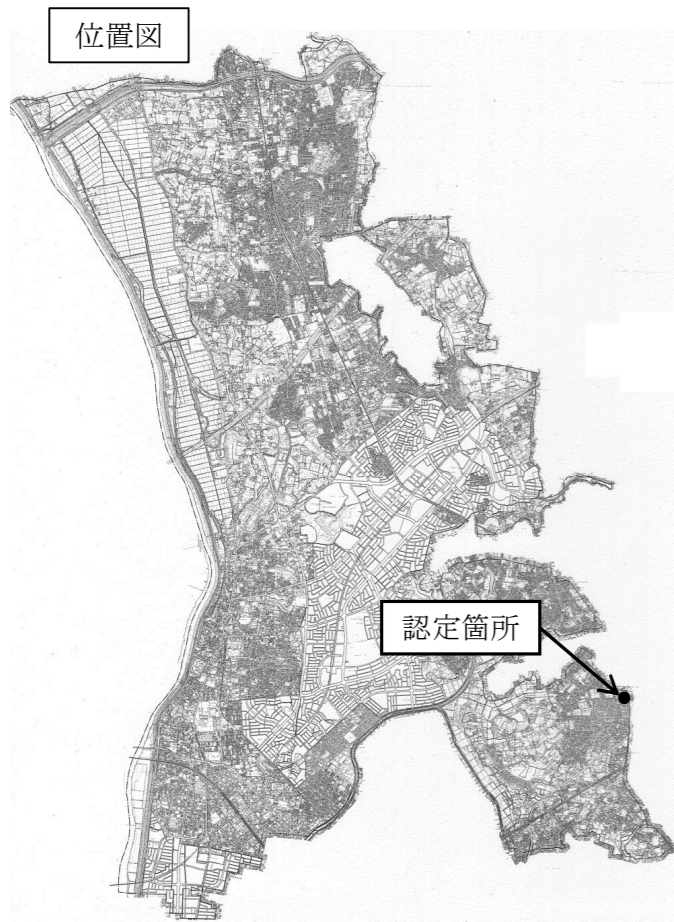


現況写真② (中間付近)



現況写真③ (終点付近)

整理番号 9 松ヶ丘1丁目区画17号線 (73017号線) 路線延長: 85.45m 最小幅員: 5.00m 最大幅員: 5.00m



- 起点 (松ヶ丘1丁目483番1地先)
- ▼ 終点 (松ヶ丘1丁目483番33地先)

写真撮影位置 ⇨



現況写真① (起点付近)



現況写真② (中間付近)



現況写真③ (終点付近)