

都市建設委員会審査日程表

日 時 令和4年12月8日(木)

午前9時開議

場 所 第3・4委員会室

- | | | |
|----|---------------|--|
| 第1 | 議案第95号 | 市道路線の認定について |
| | 議案第96号 | 市道路線の廃止について |
| 第2 | 陳情第28号 | 自転車運転マナー向上のための近所での「声掛け運動」の提案をお願いしたい陳情書 |
| 第3 | 議案第93号 | 令和4年度流山市水道事業会計補正予算(第1号) |
| 第4 | 議案第94号 | 令和4年度流山市下水道事業会計補正予算(第2号) |
| 第5 | 所管事務の継続調査について | |

市道路線の認定について

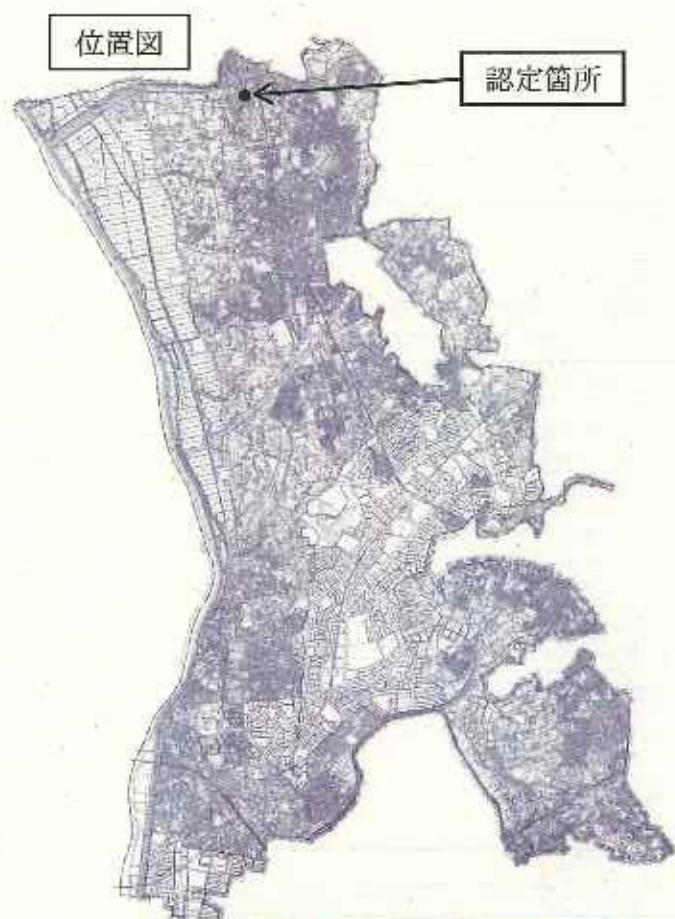
市道の適切な維持管理を行うため、道路法第8条第2項の規定により、民間開発事業で整備された道路及び土地区画整理事業（運動公園周辺地区・木地区）により整備された道路計65路線を市道路線に認定するものです。



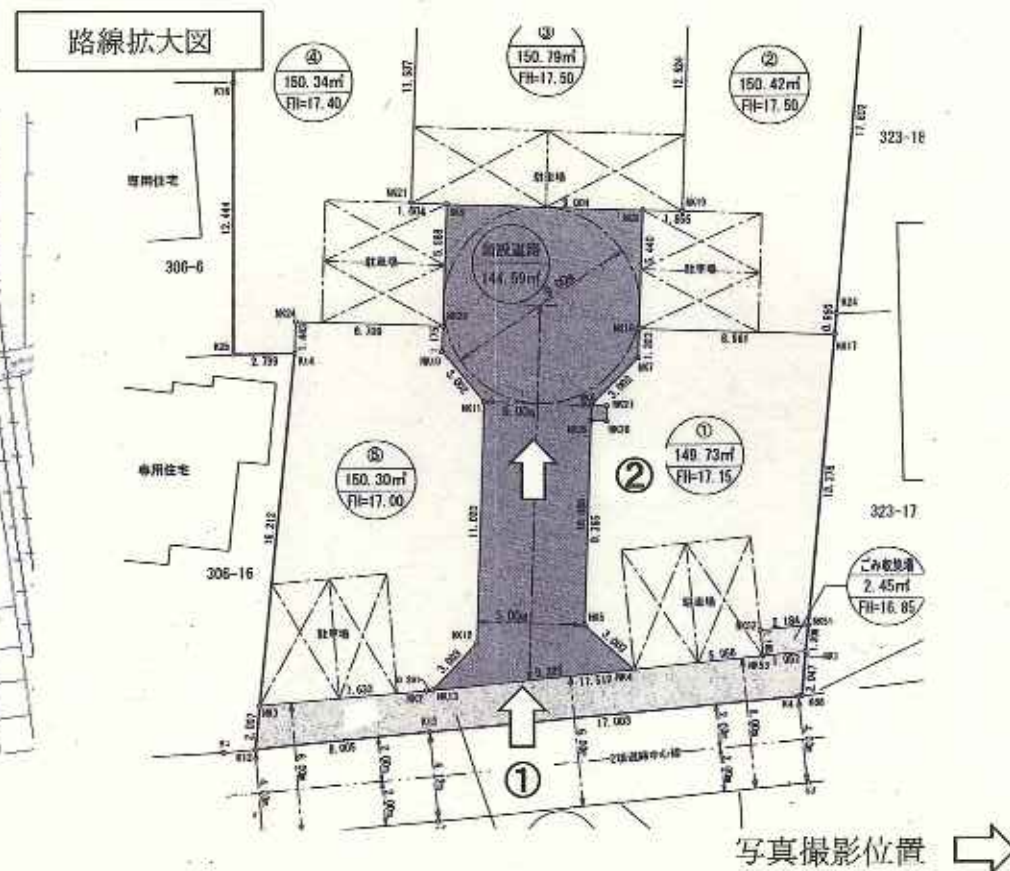
令和4年第4回定例会
市道路線認定位置図

現地視察資料 1

整理番号 3 東深井区画280号線 (03280号線) 路線延長: 21.69m 最小幅員: 5.00m 最大幅員: 9.00m



● 起点 (東深井字本宿323番5地先)
▼ 終点 (東深井字本宿323番25地先)

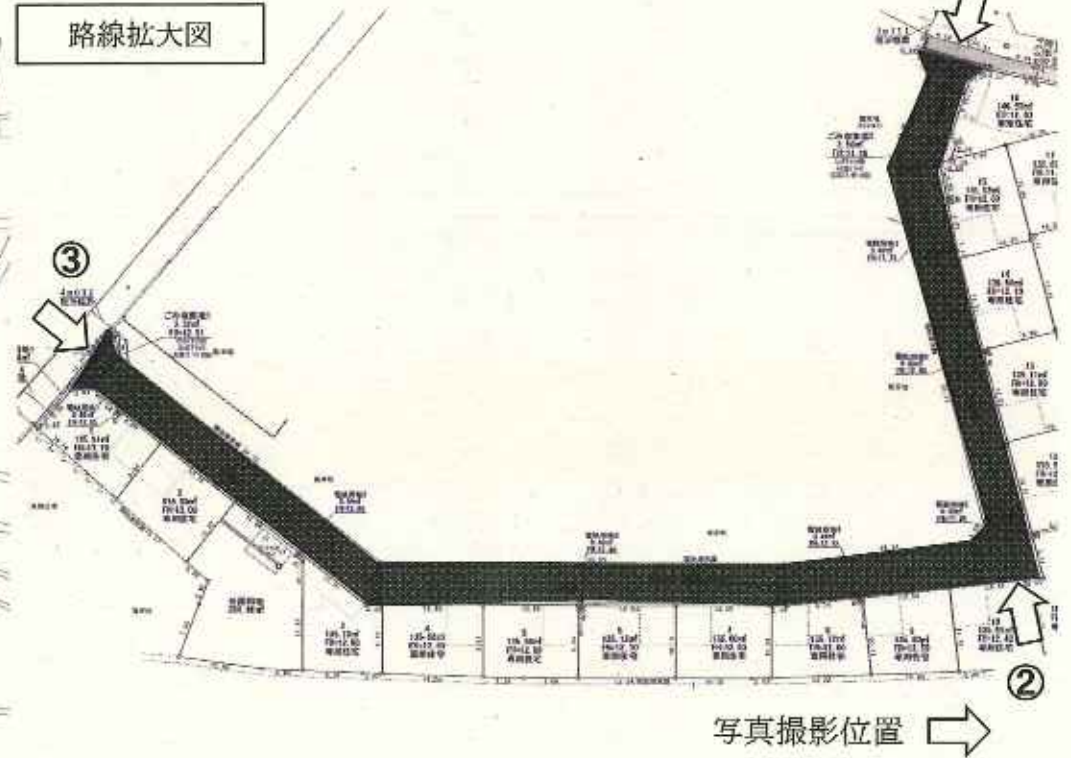


現況写真① (起点付近)



現況写真② (終点付近)

整理番号 4 東深井区画281号線(03281号線) 路線延長: 211.17m 最小幅員: 6.00m 最大幅員: 6.00m



- 起点 (東深井字宿東83番1地先)
- ▼ 終点 (東深井字宿東82番75地先)



現況写真①(起点付近)



現況写真②(中間付近)



現況写真③(終点付近)

整理番号 5 平方区画52号線 (05052号線) 路線延長: 124.64m 最小幅員: 5.00m 最大幅員: 5.25m



現況写真① (起点付近)



現況写真② (中間付近)



現況写真③ (終点付近)

整理番号 6 西初石5号歩行者専用道路(25505号線) 路線延長: 29.14m 最小幅員: 2.50m 最大幅員: 2.50m

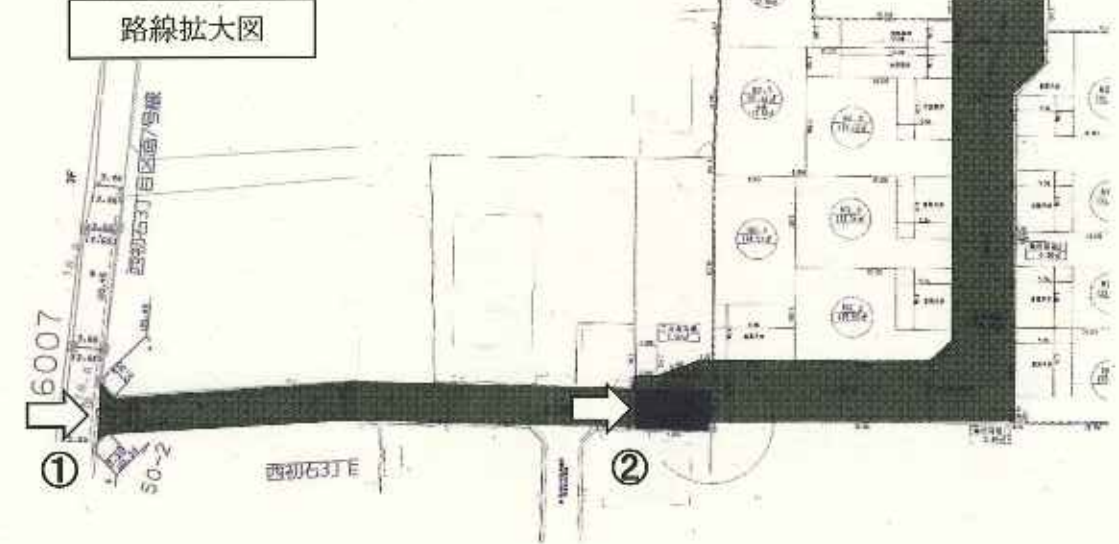


現況写真① (起点付近)



現況写真② (終点付近)

整理番号 7 西初石3丁目区画24号線 (26024号線) 路線延長: 131.21m 最小幅員: 4.00m 最大幅員: 9.01m



● 起点 (西初石3丁目1450番2地先)

▼ 終点 (西初石3丁目475番4地先)

写真撮影位置 →



現況写真① (起点付近)



現況写真② (中間付近)

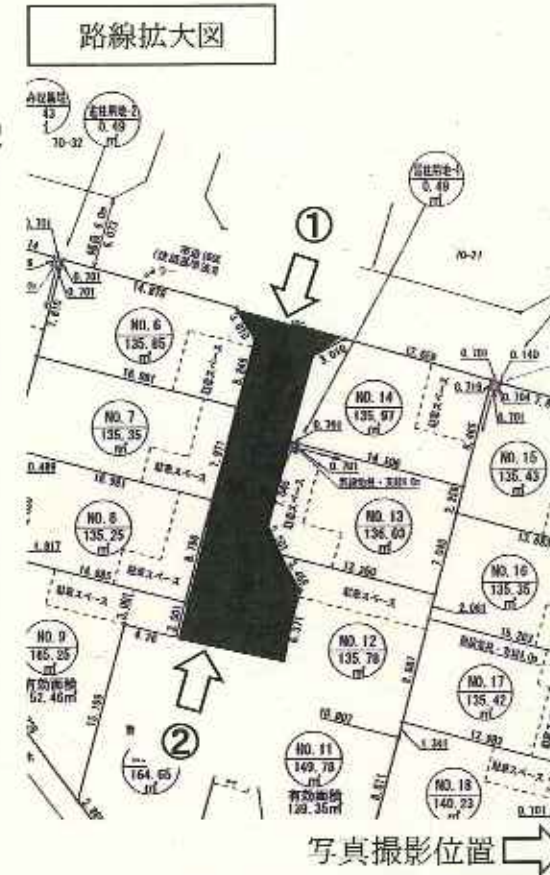


現況写真③ (終点付近)

整理番号 16 野々下3丁目区画51号線 (60051号線) 路線延長: 27.67m 最小幅員: 5.01m 最大幅員: 9.01m



● 起点 (野々下3丁目68番20地先)
▼ 終点 (野々下3丁目68番26地先)



現況写真① (起点付近)



現況写真② (終点付近)

整理番号 17 野々下6丁目区画32号線 (63032号線) 路線延長: 70.16m 最小幅員: 6.00m 最大幅員: 9.00m



現況写真① (起点付近)



現況写真② (中間点付近)



現況写真③ (終点付近)

整理番号 25 名都借区画97号線 (71097号線)

路線延長: 43.38m 最小幅員: 6.01m 最大幅員: 9.01m

整理番号 26 名都借区画98号線 (71098号線)

路線延長: 38.21m 最小幅員: 5.29m 最大幅員: 9.30m

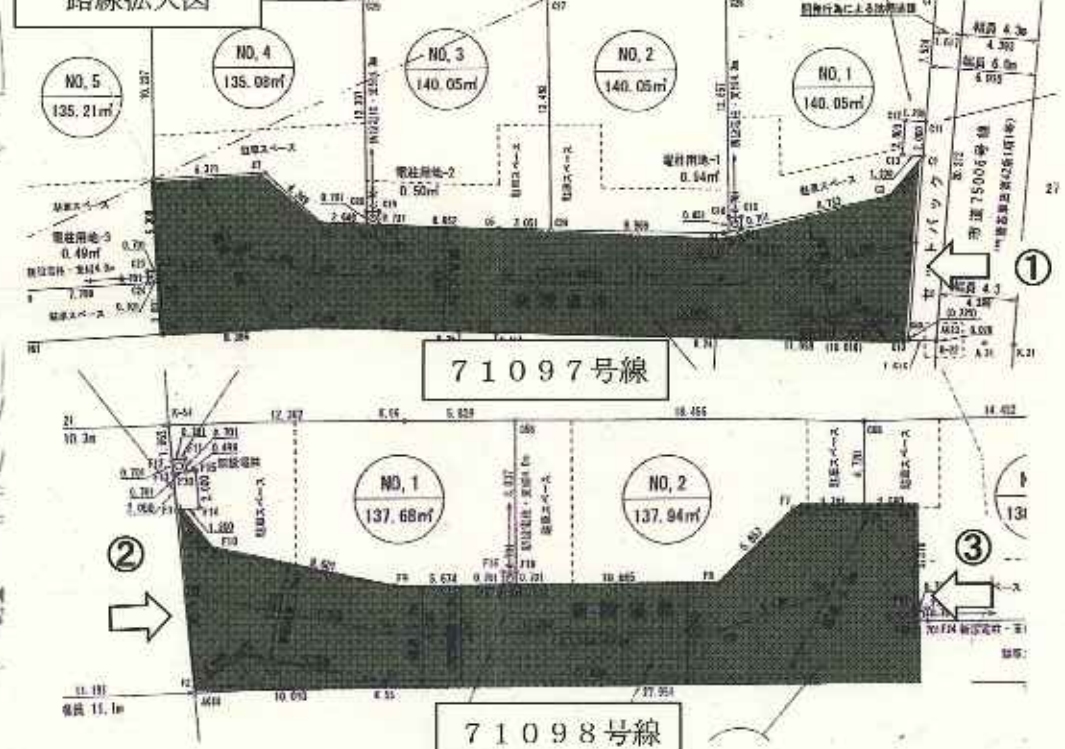
位置図



路線図



路線拡大図



整理番号25 ●起点 (名都借字河村台834番9地先) ▼終点 (名都借字河村台835番1地先)

写真撮影位置 →

整理番号26 ●起点 (名都借字河村台836番1地先) ▼終点 (名都借字河村台835番2地先)



現況写真① (71097号線起点付近)



現況写真② (71098号線起点付近)



現況写真③ (71098号線終点付近)

整理番号 27 松ヶ丘5丁目区画55号線 (77055号線)

路線延長: 124.69m

最小幅員: 5.01m

最大幅員: 7.53m

整理番号 28 松ヶ丘5丁目区画56号線 (77056号線)

路線延長: 79.15m

最小幅員: 5.01m

最大幅員: 5.01m

位置図



路線図



路線拡大図



整理番号 27 ●起点 (松ヶ丘5丁目740番1地先) ▼終点 (松ヶ丘5丁目738番32地先)

整理番号 28 ●起点 (松ヶ丘5丁目738番34地) ▼終点 (松ヶ丘5丁目738番32地先)



現況写真① (77055号線起点付近)



現況写真② (77056号線起点付近)

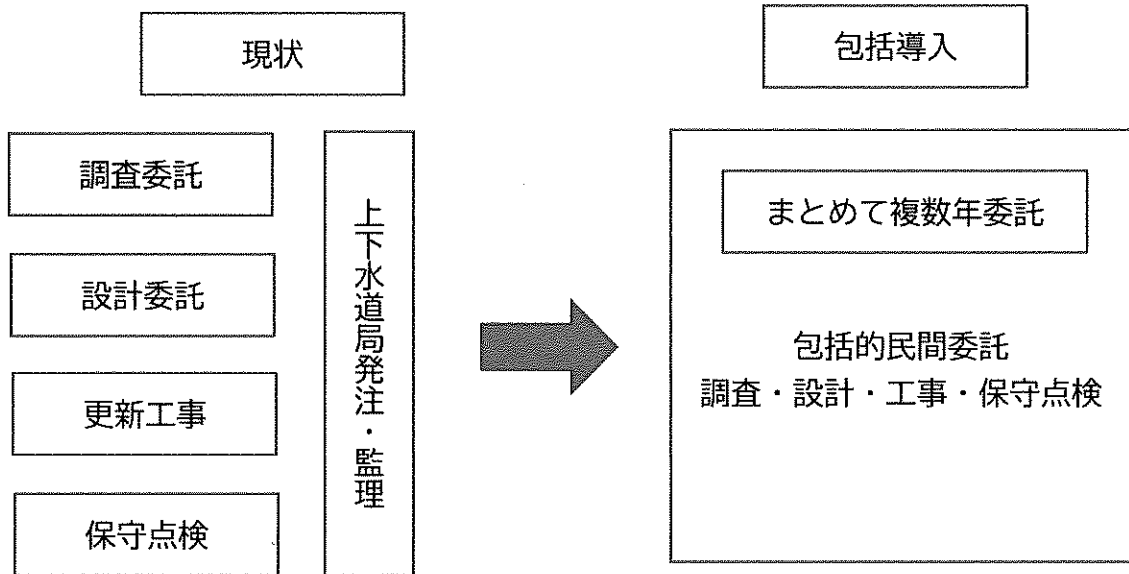


現況写真③ (77055号線終点付近)

管路施設等包括的民間委託検討業務委託

(1) 包括的民間委託の導入イメージ

- 民間リソースを活用した包括的民間委託の導入(ストックマネジメント)



(公財)日本下水道新技術機構が作成したイメージ図

(2) 補正減額の理由

- 下水道施設の改築・更新に民間技術を活用するべく包括的民間委託検討業務委託の予算を計上したが、地元事業者を活用する観点から、流山市建設業協同組合に JV として参加ができないか意見聴取したところ、管きよ調査会社や設計コンサルタント等との連携が困難であることが判明した。

以上のことから、管路施設等包括的民間委託方式は、市内事業者の参入が難しいため、当該業務委託の予算額全額を減額するもの。

このことから、当面は現状の発注方式により、ストックマネジメント事業を進める。