

## 都市建設委員会審査日程表

日 時 令和2年12月10日(木)

午前10時開議

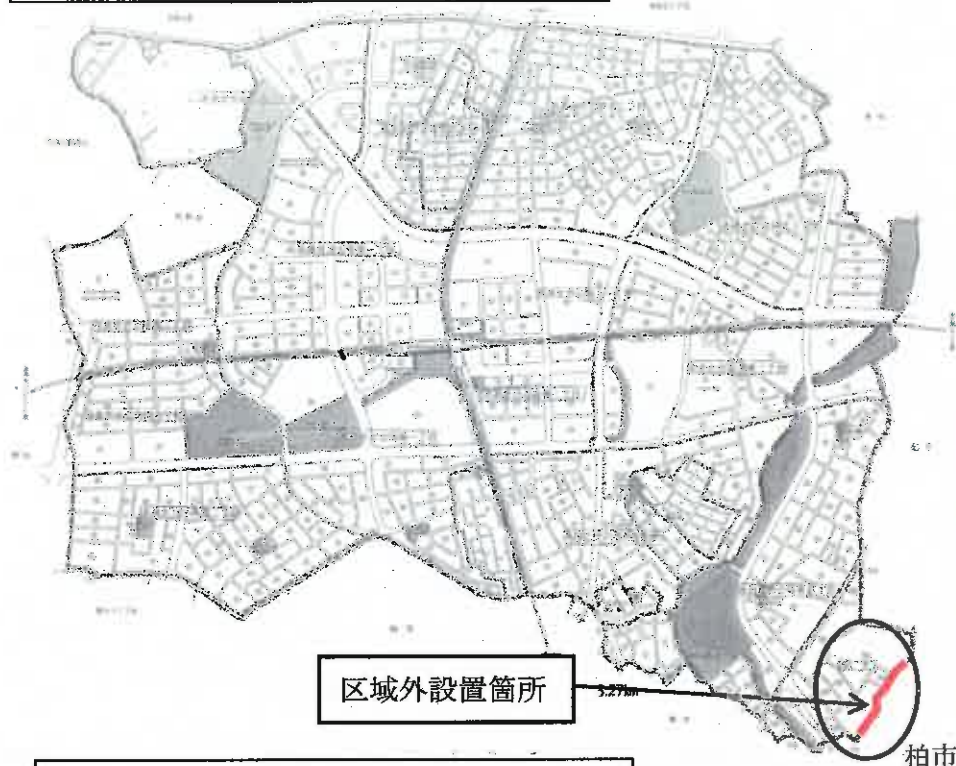
場 所 第3・4委員会室

- |    |               |                          |
|----|---------------|--------------------------|
| 第1 | 議案第124号       | 公の施設の区域外設置に関する協議について     |
| 第2 | 議案第125号       | 市道路線の認定について              |
|    | 議案第126号       | 市道路線の廃止について              |
| 第3 | 議案第122号       | 令和2年度流山市水道事業会計補正予算(第2号)  |
| 第4 | 議案第123号       | 令和2年度流山市下水道事業会計補正予算(第1号) |
| 第5 | 所管事務の継続調査について |                          |

概要

流山市区域内の土地区画整理事業において整備された、建築基準法42条2項の規定による、道路幅員4.0m未満道路における道路中心線からの後退部分を、柏市道として行政界を跨ぎ一体的に管理するための協議を行うもの。

位置図（新市街地地区）



位置図（拡大）



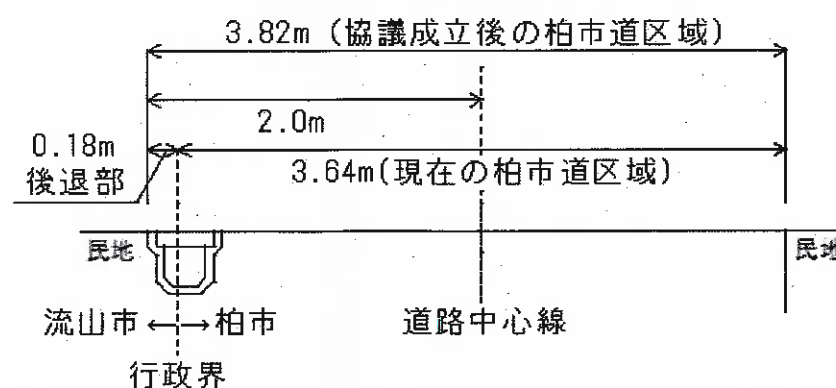
現地写真（A-A' 箇所）



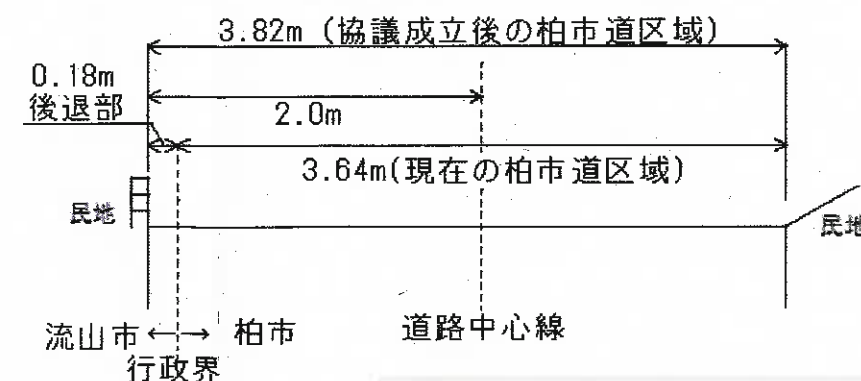
現地写真（B-B' 箇所）



= A-A' 断面図 =  
柏市道40054号線



= B-B' 断面図 =  
柏市道40054号線



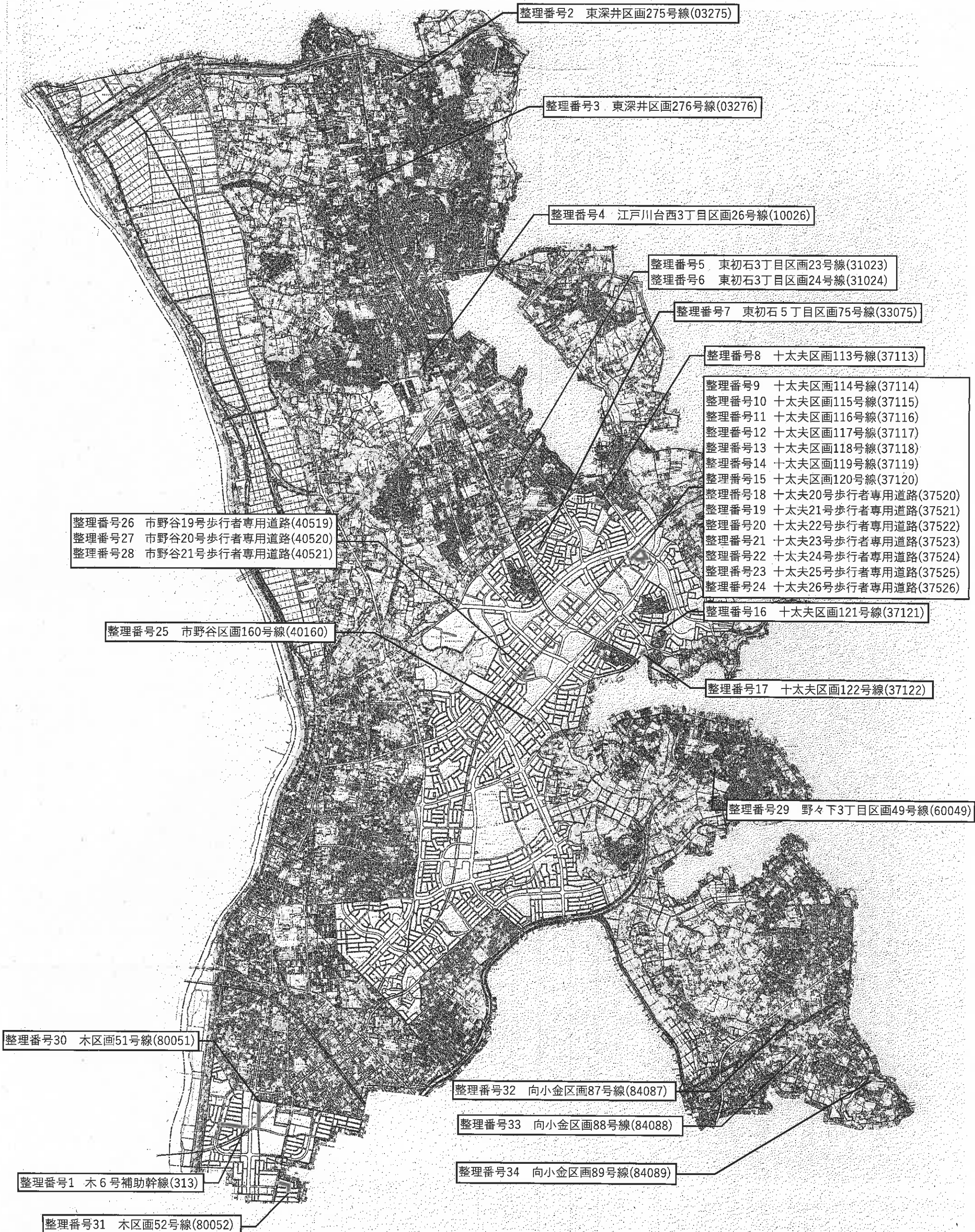
後退部0.18mの根拠  
 ・3.64m(現況幅員)×1/2=1.82m  
 ・2.0m-1.82m=0.18m  
 (2.0mは、道路幅員4.0mの1/2)

○柏市では、当該区域外設置に係る議案を令和3年3月の柏市議会に提出を予定。

○両市議会での原案可決後に、管理に関する協定を締結。

施設の維持管理に関する経費については、柏市が負担。側溝改修工事等に係る経費は、その都度両市の協議のうえ決定する。

令和2年第4回流山市議会定例会 市道認定路線位置図



整理番号 1 木6号補助幹線(313号線) 路線延長: 238.66m 最小幅員: 12.00m 最大幅員: 12.01m

位置図

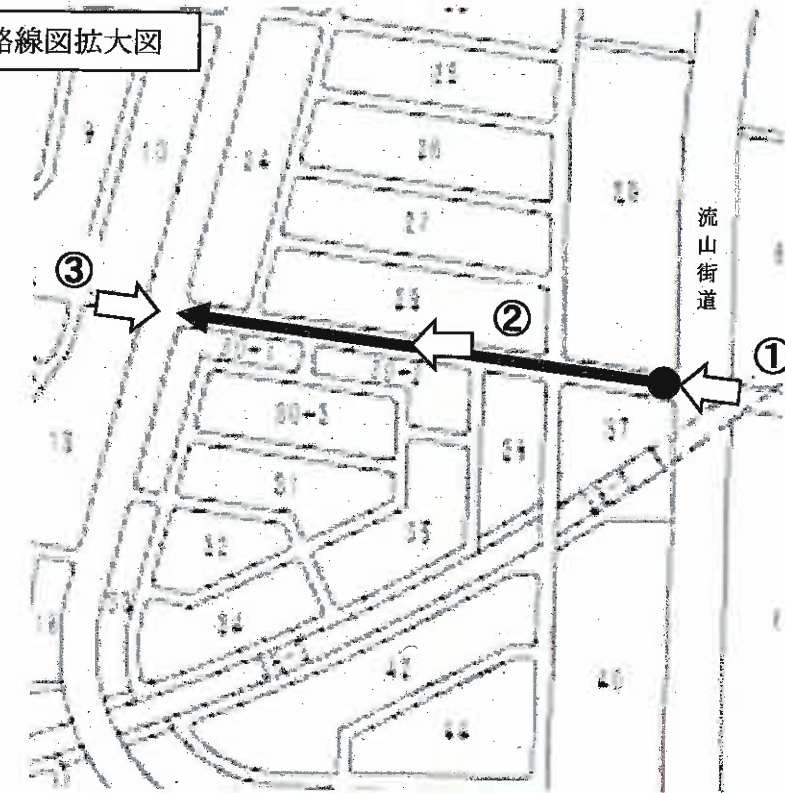


路線図



● 起点 (木字下谷426番1地先)  
 ▼ 終点 (木字前田640番2地先)

路線図拡大図



写真撮影位置 ⇨



現況写真① (起点付近)

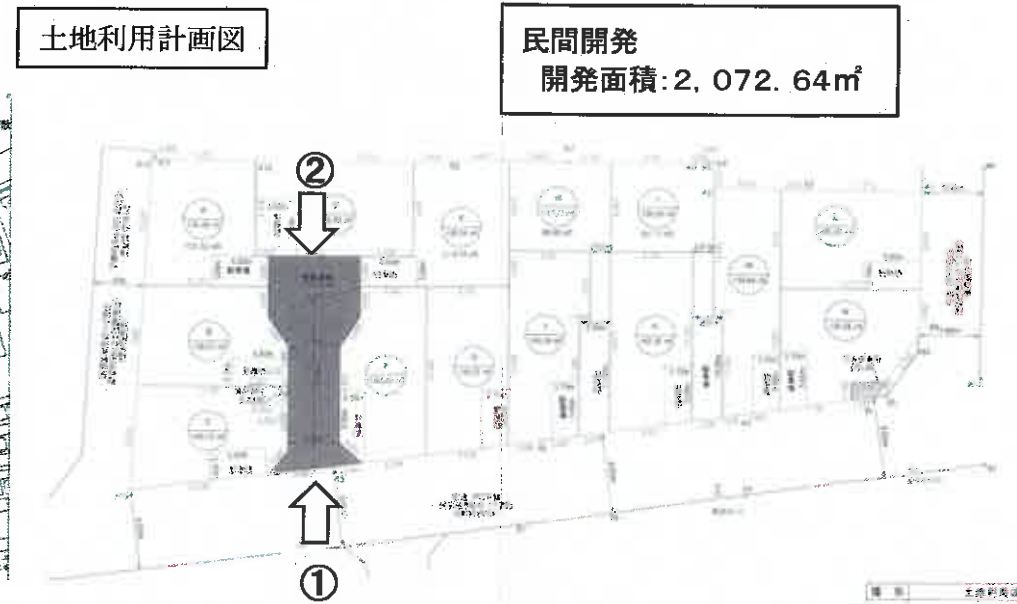
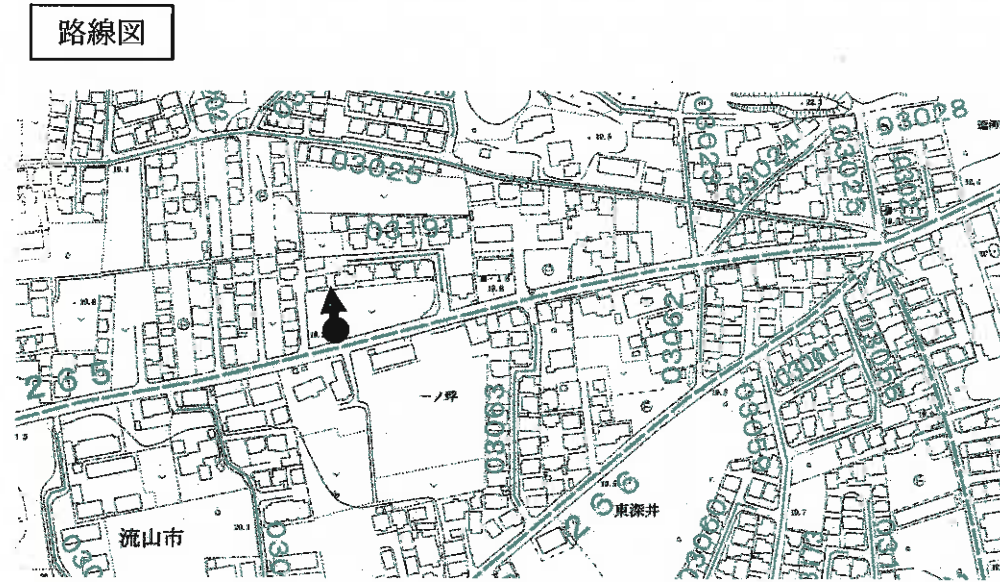


現況写真② (中間付近)



現況写真③ (終点付近)

整理番号 2 東深井区画275号線 (03275号線) 路線延長: 21.19m 最小幅員: 5.00m 最大幅員: 9.00m



- 起点 (東深井字一ノ坪451番202地先)
- ▼ 終点 (東深井字一ノ坪451番200地先)

写真撮影位置 →

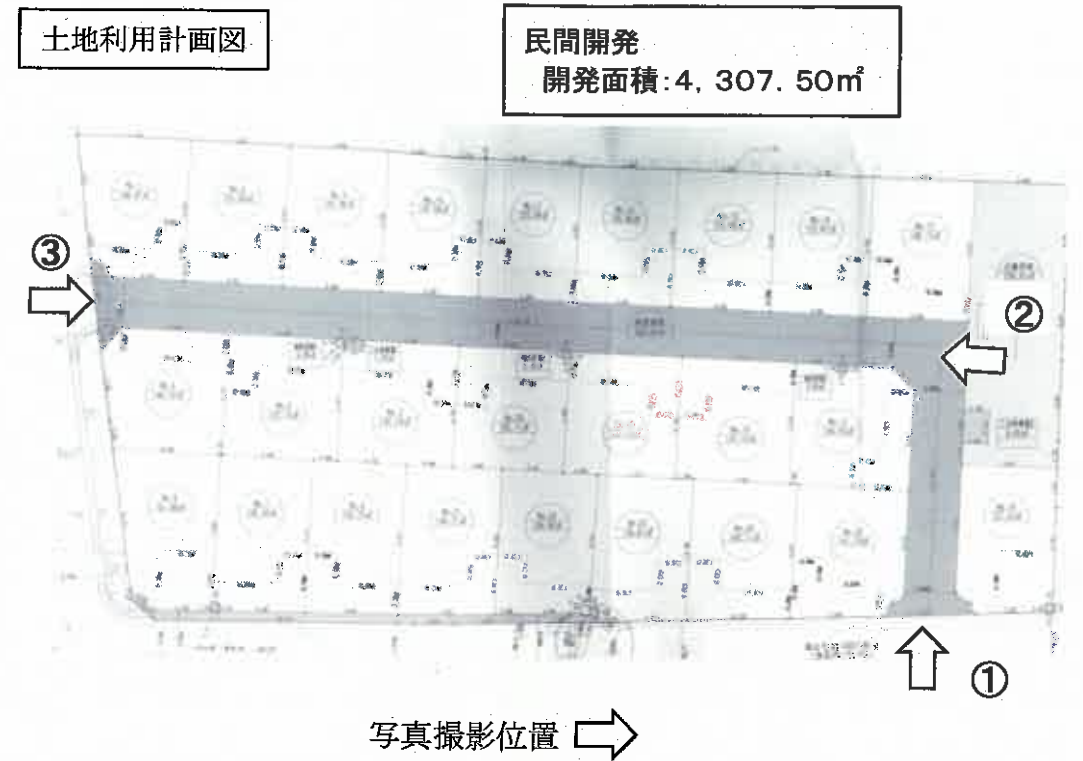
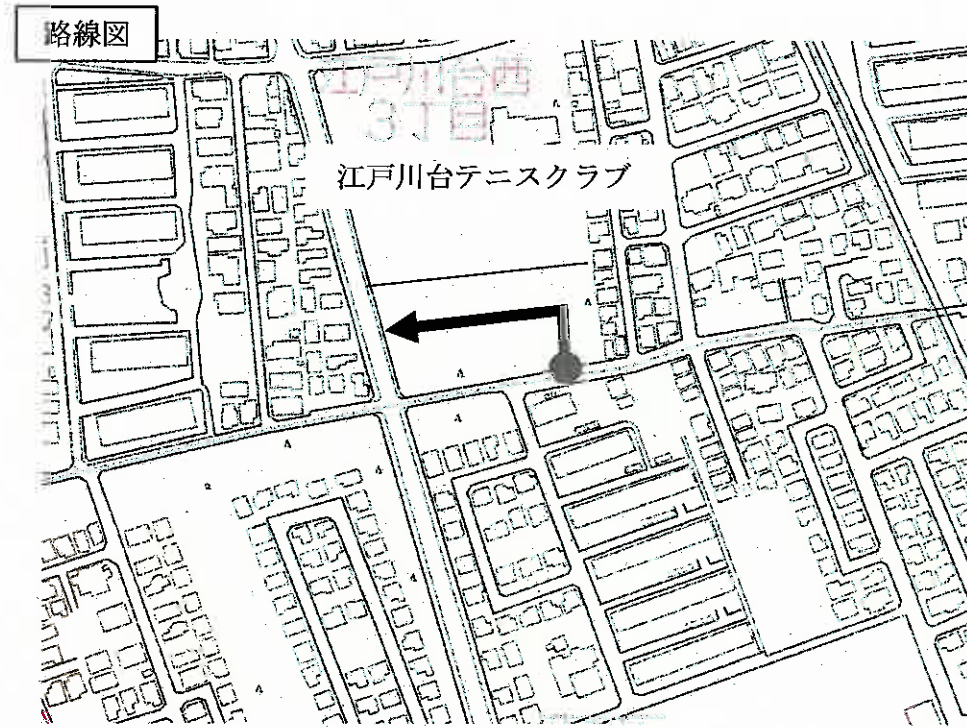


現況写真① (起點付近)



現況写真② (終點付近)

整理番号 4 江戸川台西3丁目区画26号線 (10026号線) 路線延長: 110.17m 最小幅員: 5.00m 最大幅員: 5.00m



●起点 (江戸川台西3丁目33番62地先)  
▼終点 (江戸川台西3丁目33番55地先)



現況写真① (起点付近)

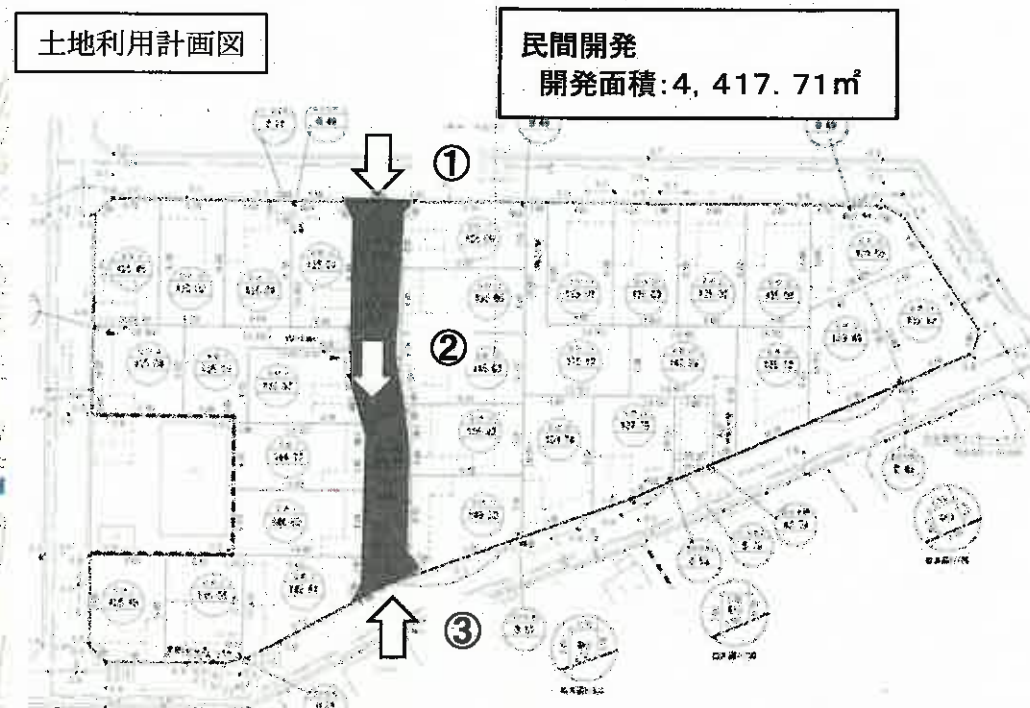


現況写真② (中間付近)



現況写真③ (終点付近)

整理番号 7 東初石5丁目区画75号線 (33075号線) 路線延長: 50.36m 最小幅員: 6.01m 最大幅員: 6.04m



- 起点 (おおたかの森北二丁目28番14地先)
- ▼ 終点 (おおたかの森北二丁目28番15地先)

写真撮影位置 →



現況写真① (起点付近)

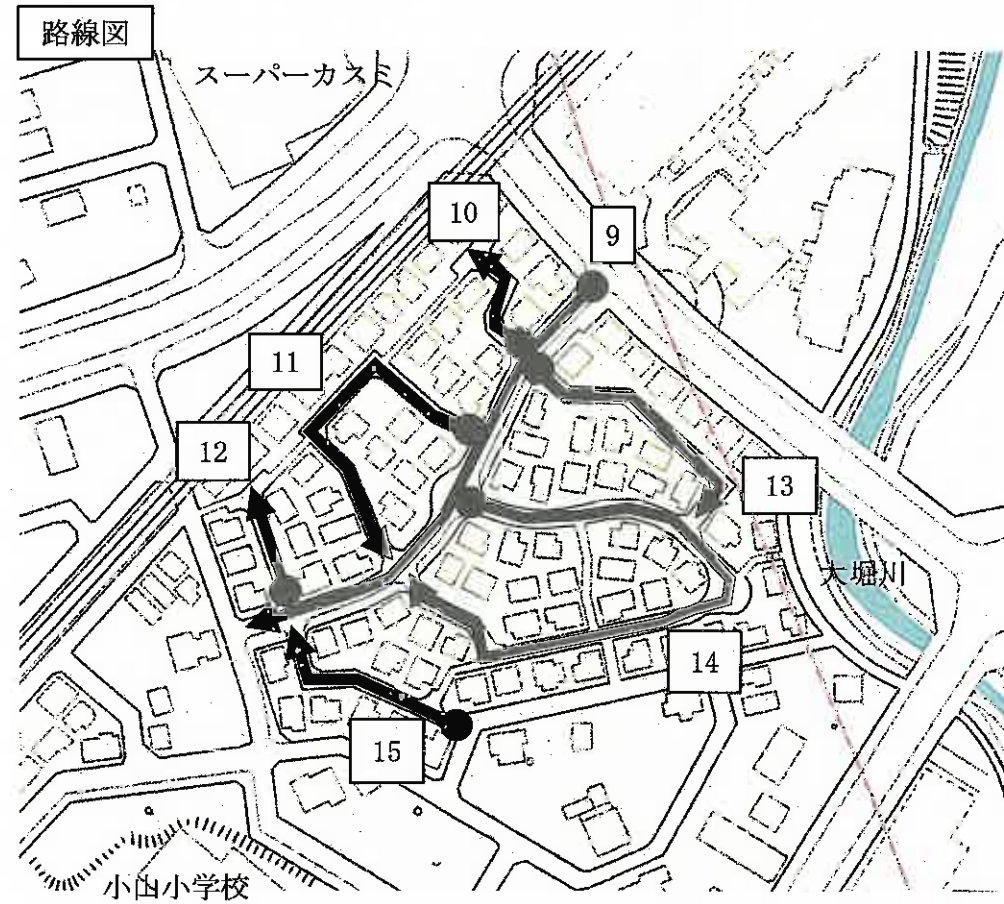


現況写真② (中間付近)



現況写真③ (終点付近)

整理番号 9	十太夫区画114号線 (37114号線)	路線延長：160.13m	最小幅員：9.00m	最大幅員：13.19m	●起点 (おおたかの森東二丁目8番2地先)	▼終点 (同所8番37地先)
整理番号10	十太夫区画115号線 (37115号線)	路線延長：44.17m	最小幅員：5.00m	最大幅員：16.59m	●起点 (おおたかの森東二丁目8番1地先)	▼終点 (同所8番6地先)
整理番号11	十太夫区画116号線 (37116号線)	路線延長：120.01m	最小幅員：5.00m	最大幅員：5.00m	●起点 (おおたかの森東二丁目8番11地先)	▼終点 (同所8番118地先)
整理番号12	十太夫区画117号線 (37117号線)	路線延長：39.57m	最小幅員：5.00m	最大幅員：5.00m	●起点 (おおたかの森東二丁目8番29地先)	▼終点 (同所8番33地先)
整理番号13	十太夫区画118号線 (37118号線)	路線延長：89.62m	最小幅員：5.00m	最大幅員：5.00m	●起点 (おおたかの森東二丁目8番75地先)	▼終点 (同所8番63地先)
整理番号14	十太夫区画119号線 (37119号線)	路線延長：202.47m	最小幅員：5.00m	最大幅員：14.18m	●起点 (おおたかの森東二丁目8番86地先)	▼終点 (同所8番48地先)
整理番号15	十太夫区画120号線 (37120号線)	路線延長：65.98m	最小幅員：5.00m	最大幅員：10.01m	●起点 (おおたかの森東二丁目8番43地先)	▼終点 (同所8番37地先)



整理番号 9

整理番号 9

整理番号 11

整理番号 14



現況写真① (37114号線終点付近)



現況写真② (37114号線中間付近)



現況写真③ (37116号線起点付近)



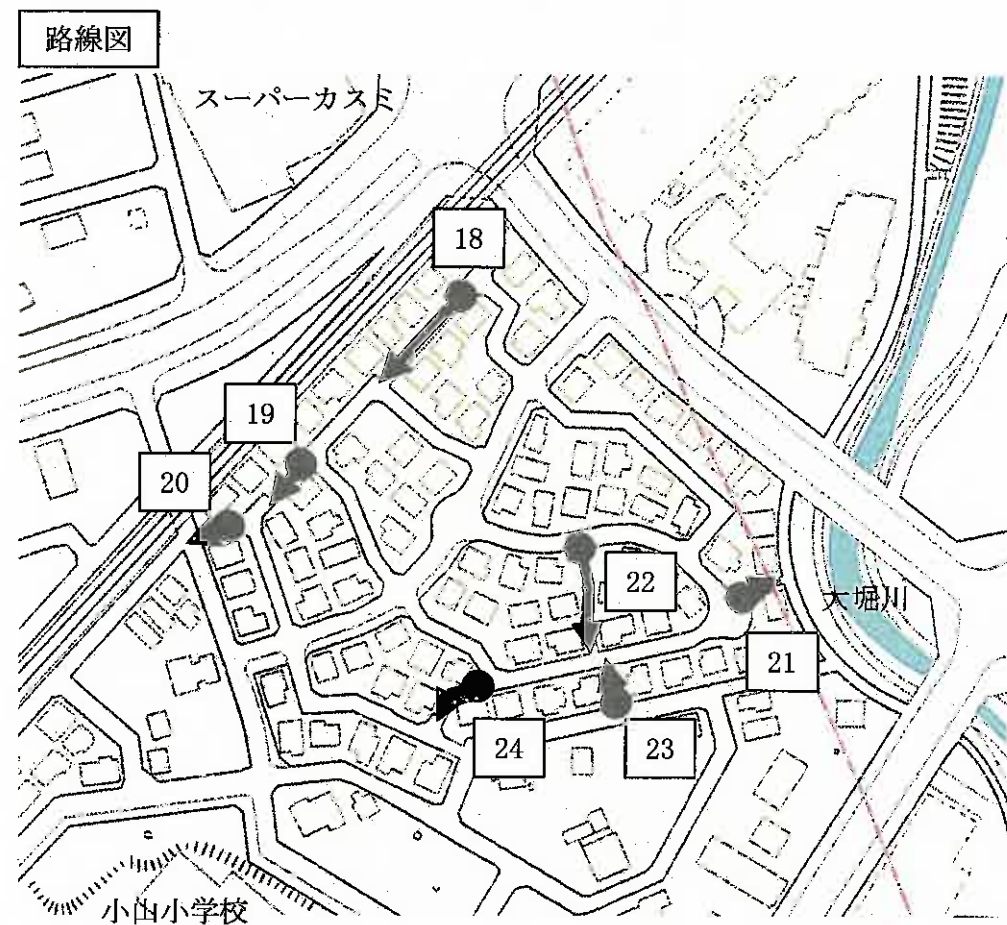
現況写真④ (37119号線中間付近)



整理番号18	十太夫20号歩行者専用道路 (37520号線)	路線延長：35.23m	最小幅員：2.50m	最大幅員：2.50m	●起点 (おおたかの森東二丁目8番7地先)	▼終点 (同所8番13地先)
整理番号19	十太夫21号歩行者専用道路 (37521号線)	路線延長：16.35m	最小幅員：2.50m	最大幅員：2.50m	●起点 (おおたかの森東二丁目8番24地先)	▼終点 (同所8番31地先)
整理番号20	十太夫22号歩行者専用道路 (37522号線)	路線延長：8.44m	最小幅員：2.50m	最大幅員：2.50m	●起点 (おおたかの森東二丁目8番34地先)	▼終点 (同所8番33地先)
整理番号21	十太夫23号歩行者専用道路 (37523号線)	路線延長：13.99m	最小幅員：2.50m	最大幅員：2.50m	●起点 (おおたかの森東二丁目8番60地先)	▼終点 (同所8番61地先)
整理番号22	十太夫24号歩行者専用道路 (37524号線)	路線延長：33.59m	最小幅員：2.50m	最大幅員：2.51m	●起点 (おおたかの森東二丁目8番89地先)	▼終点 (同所8番95地先)
整理番号23	十太夫25号歩行者専用道路 (37525号線)	路線延長：13.00m	最小幅員：4.00m	最大幅員：4.00m	●起点 (おおたかの森東二丁目8番54地先)	▼終点 (同所8番53地先)
整理番号24	十太夫26号歩行者専用道路 (37526号線)	路線延長：20.33m	最小幅員：2.50m	最大幅員：2.50m	●起点 (おおたかの森東二丁目8番50地先)	▼終点 (同所8番43地先)



路線番号 18



路線番号 19



路線番号 22

路線番号 23



現況写真① (37520号線起点付近)



現況写真② (37521号線起点付近)

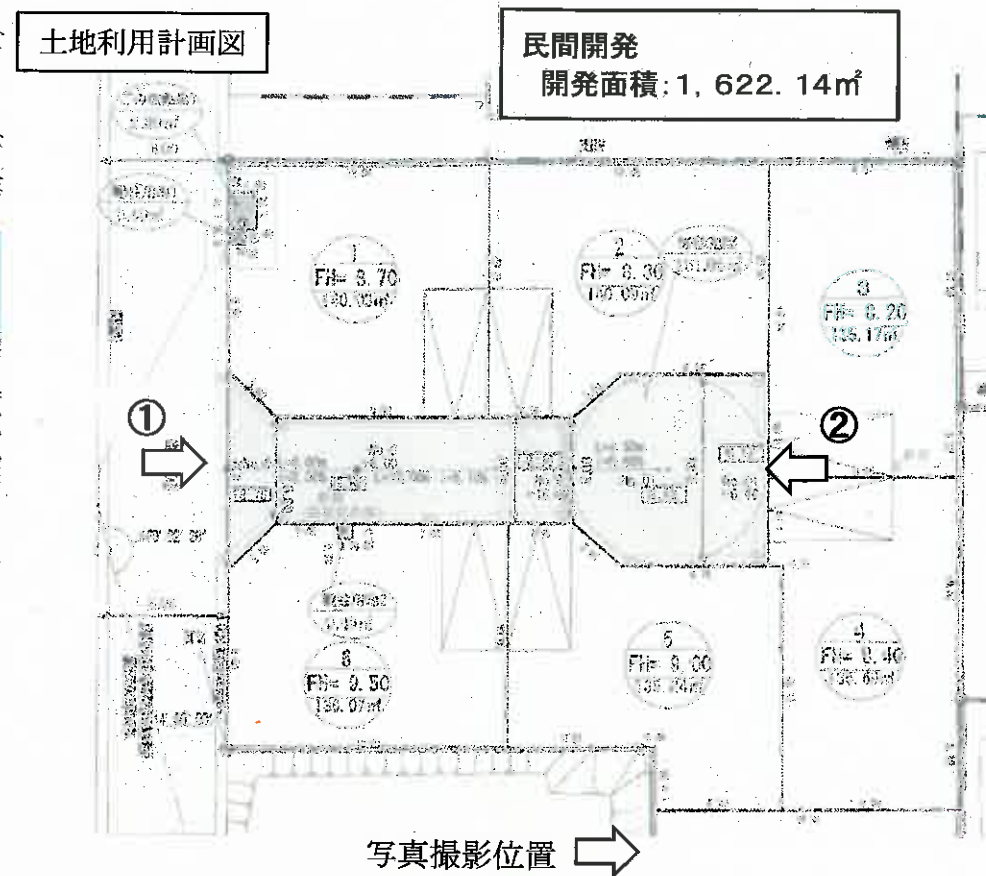


現況写真③ (37524号線起点付近)



現況写真④ (37525号線起点付近)

整理番号 16 十太夫区画号121線(37121号線) 路線延長:25.00m 最小幅員:5.00m 最大幅員:9.00m



- 起点 (おおたかの森東四丁目25番24地先)
- ▼ 終点 (おおたかの森東四丁目25番21地先)

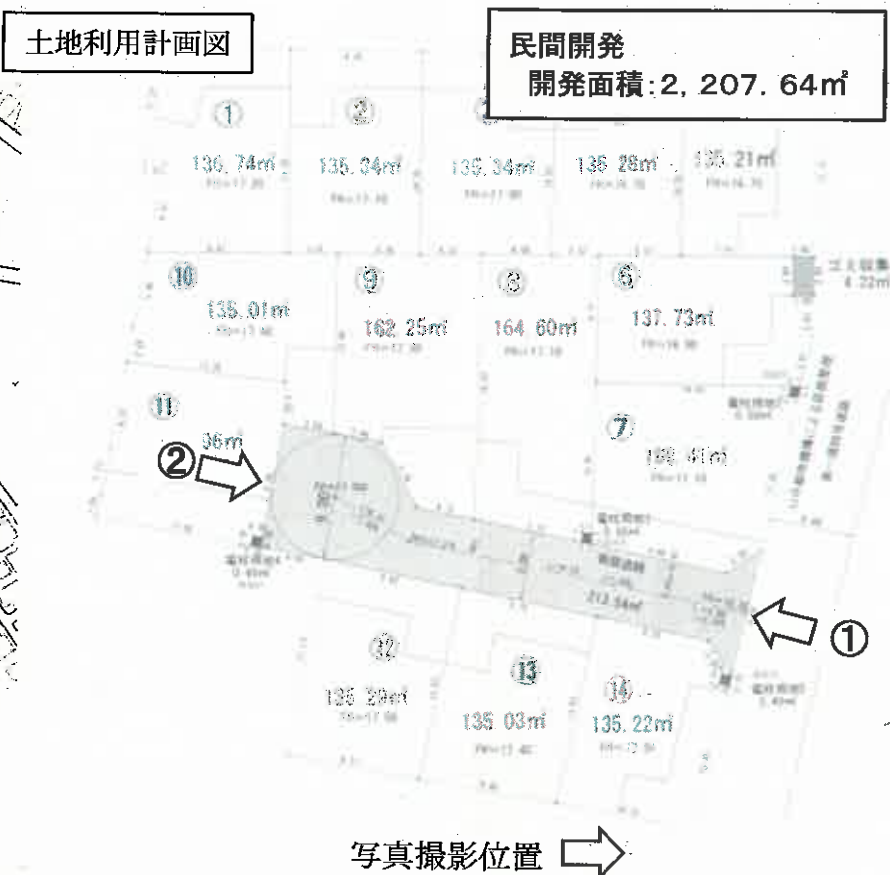
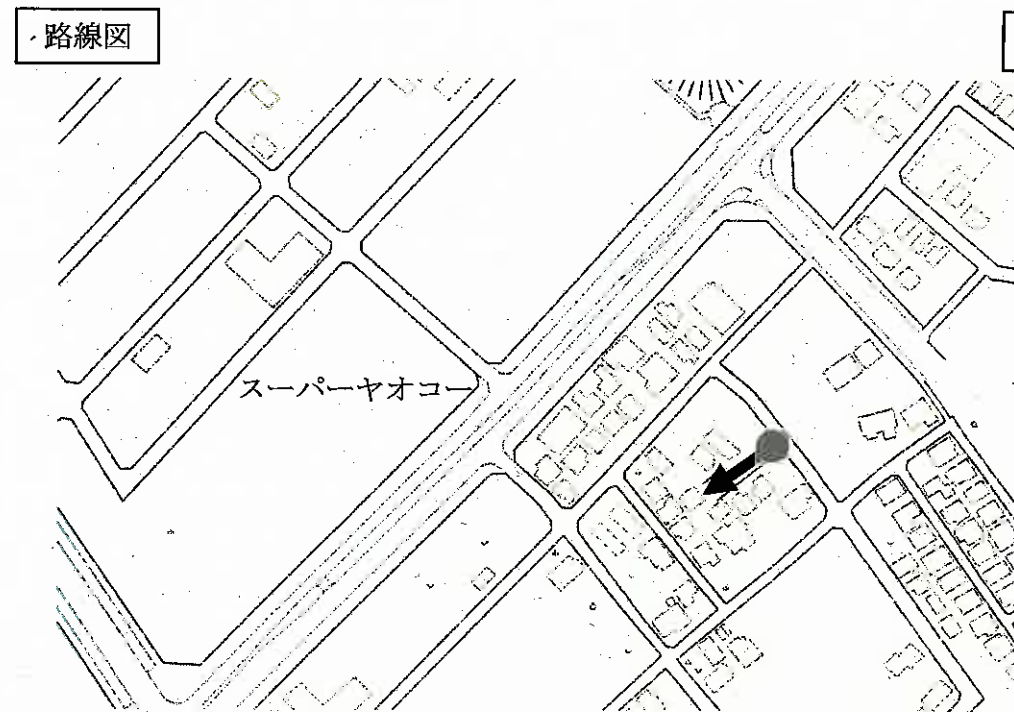


現況写真① (起点付近)



現況写真② (終点付近)

整理番号 25 市野谷区画160号線 (40160号線) 路線延長: 34.80m 最小幅員: 5.00m 最大幅員: 9.07m



● 起点 (おおたかの森南二丁目32番23地先)  
▼ 終点 (おおたかの森南二丁目32番13地先)



現況写真① (起点付近)



現況写真② (中間付近)

整理番号 29 野々下3丁目区画49号線 (60049号線) 路線延長: 121.30m 最小幅員: 5.00m 最大幅員: 5.00m



現況写真① (起点付近)



現況写真② (中間付近)



現況写真③ (終点付近)

整理番号30 木区画51号線 (80051号線)

路線延長: 234.73m

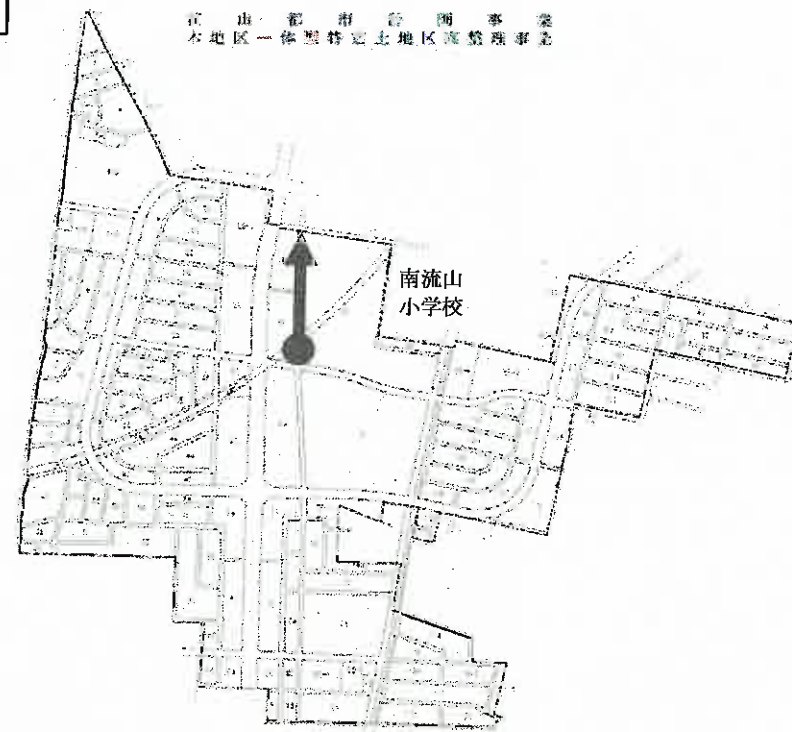
最小幅員: 8.00m

最大幅員: 8.02m

位置図



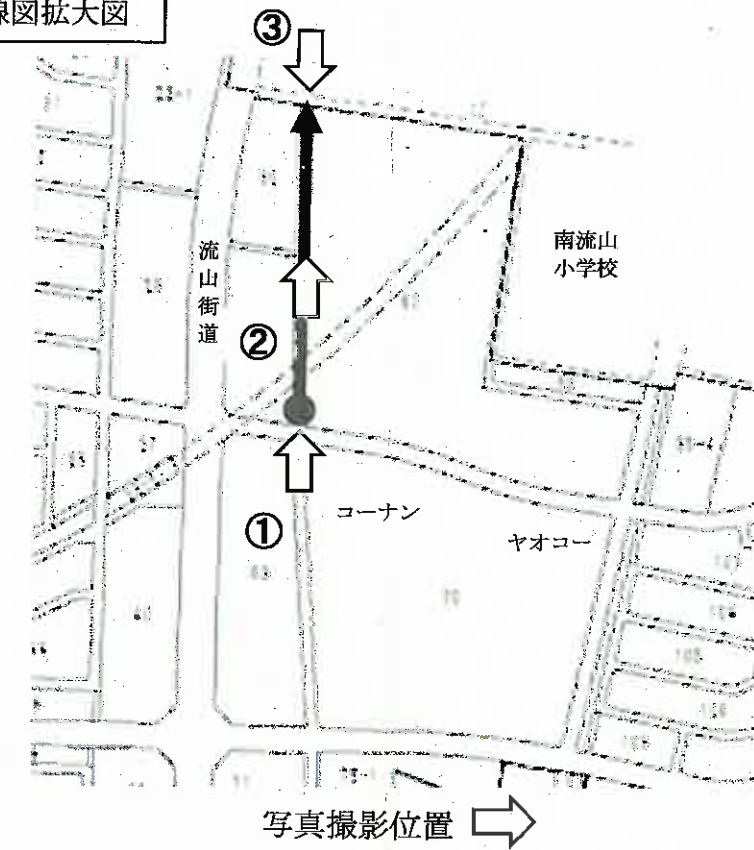
路線図



● 起点 (木字下谷433番地先)

▼ 終点 (木字寅之起522番1地先)

路線図拡大図



現況写真① (起点付近)

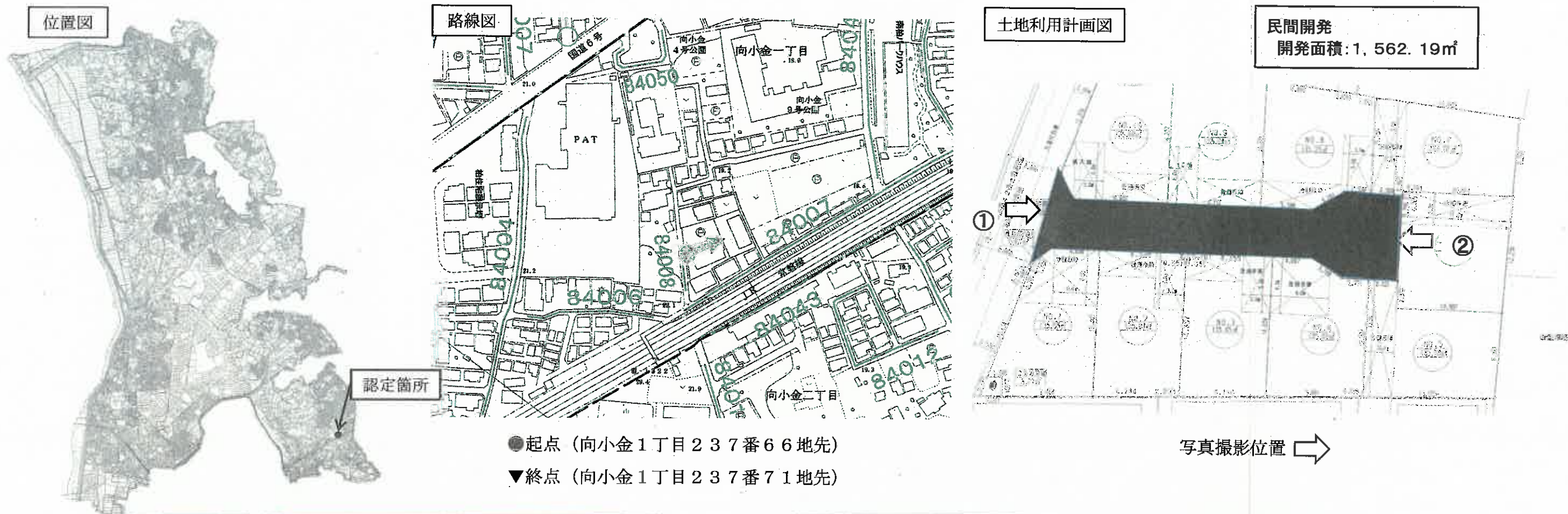


現況写真② (中間付近)



現況写真③ (終点付近)

整理番号 32 向小金区画87号線(84087号線) 路線延長: 36.81m 最小幅員: 5.00m 最大幅員: 9.00m

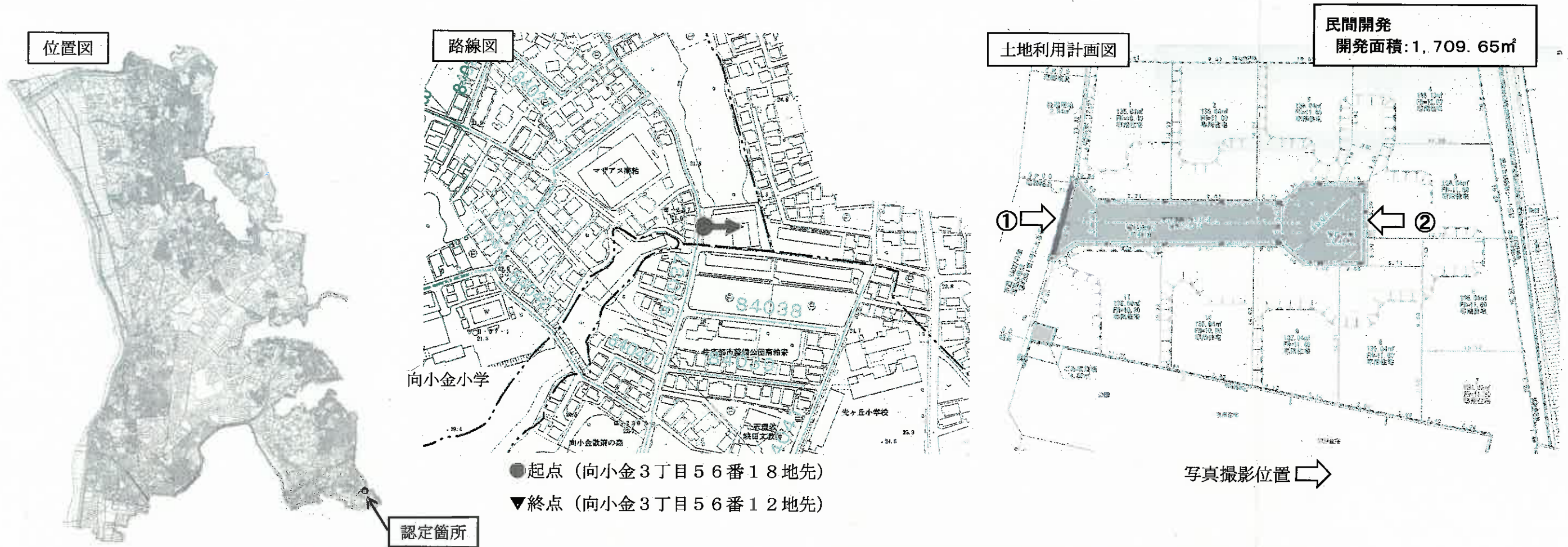


現況写真① (起点付近)



現況写真② (終点付近)

整理番号 34 向小金区画89号線(84089号線) 路線延長: 31.76m 最小幅員: 5.00m 最大幅員: 9.01m



現況写真① (起点付近)



現況写真② (終点付近)