

# 都市建設委員会審査日程表

日 時 令和元年7月4日(木)

午前8時50分開議

場 所 第3・4委員会室

第1 議案第41号 市道路線の認定について

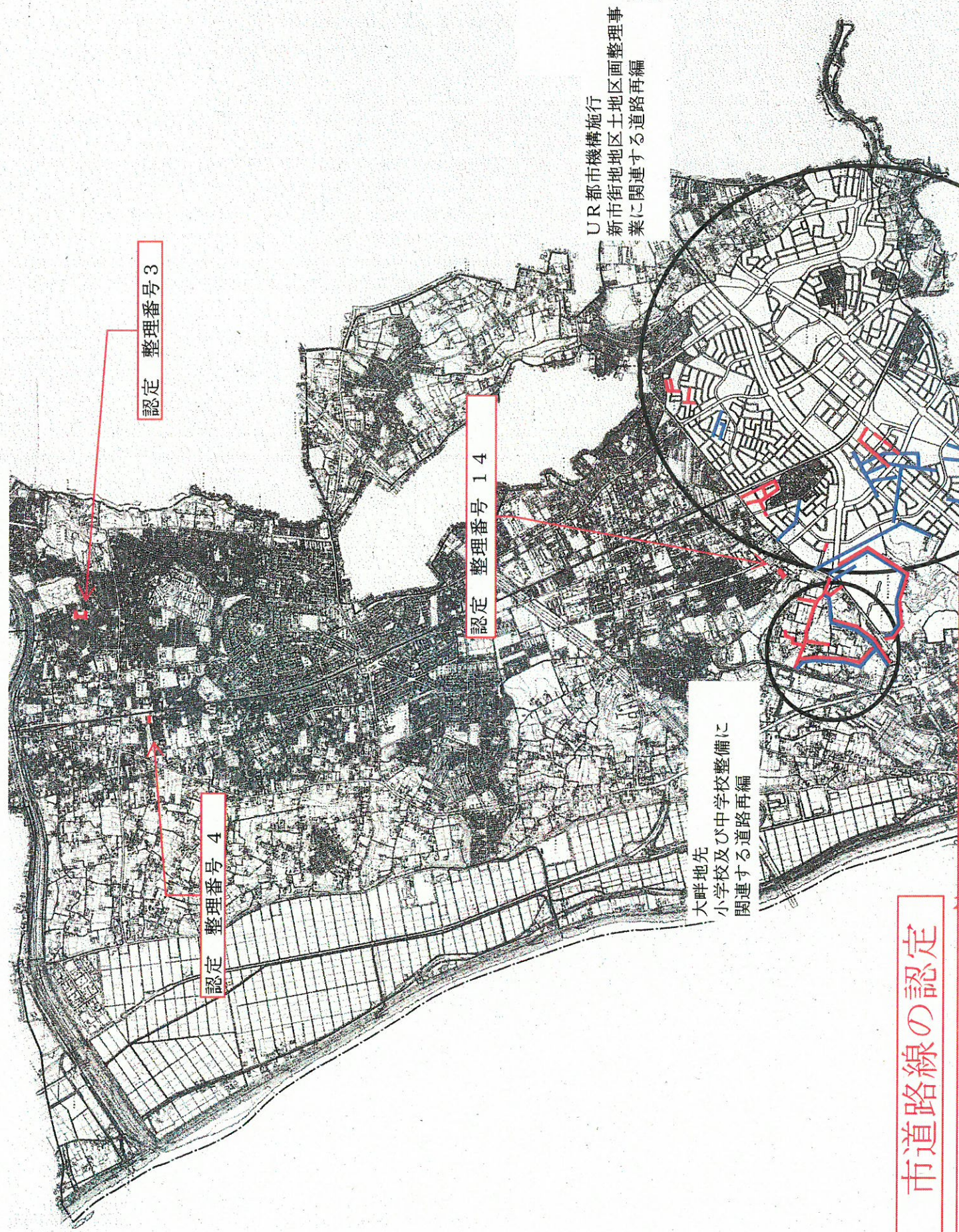
議案第42号 市道路線の廃止について

第2 議案第40号 流山市火災予防条例の一部を改正する条例の制定について

第3 所管事務の継続調査について

令和元年 第2回定例会 都市建設委員会  
 令和元年7月4日(木)  
 議案第41号 市道路線の認定について  
 議案第42号 市道路線の廃止について

【追加資料1】



市道路線の認定

認定	1	西口駅前線・西口駅前広場1号補助幹線(307)
認定	2	大畔1号補助幹線(308)
認定	3	東深井区画273号線(03273)
認定	4	東深井区画274号線(03274)
認定	5	大畔区画19号線(24019)
認定	6	大畔区画20号線(24020)
認定	7	大畔区画21号線(24021)
認定	8	大畔区画22号線(24022)
認定	9	大畔区画23号線(24023)
認定	10	大畔区画24号線(24024)
認定	11	西初石5丁目区画52号線(28052)
認定	12	西初石5丁目区画53号線(28053)
認定	13	西初石5丁目区画55号線(28055)
認定	14	西初石5丁目区画56号線(28056)
認定	15	西初石5丁目5号自転車歩行者専用道路(28505)
認定	16	西初石5丁目6号自転車歩行者専用道路(28506)
認定	17	西初石6丁目4号自転車歩行者専用道路(29504)
認定	18	十太夫区画100号線(37100)
認定	19	十太夫区画101号線(37101)
認定	20	十太夫区画102号線(37102)
認定	21	十太夫区画103号線(37103)
認定	22	三輪野山区画119号線(39119)
認定	23	市野谷区画118号線(40118)
認定	24	市野谷区画119号線(40119)
認定	25	市野谷区画120号線(40120)
認定	26	市野谷区画121号線(40121)
認定	27	市野谷区画122号線(40122)
認定	28	市野谷区画123号線(40123)
認定	29	市野谷区画124号線(40124)
認定	30	市野谷区画127号線(40127)
認定	31	市野谷区画128号線(40128)
認定	32	市野谷区画129号線(40129)
認定	33	市野谷区画130号線(40130)
認定	34	市野谷12号自転車歩行者専用道路(40512)
認定	35	市野谷13号自転車歩行者専用道路(40513)

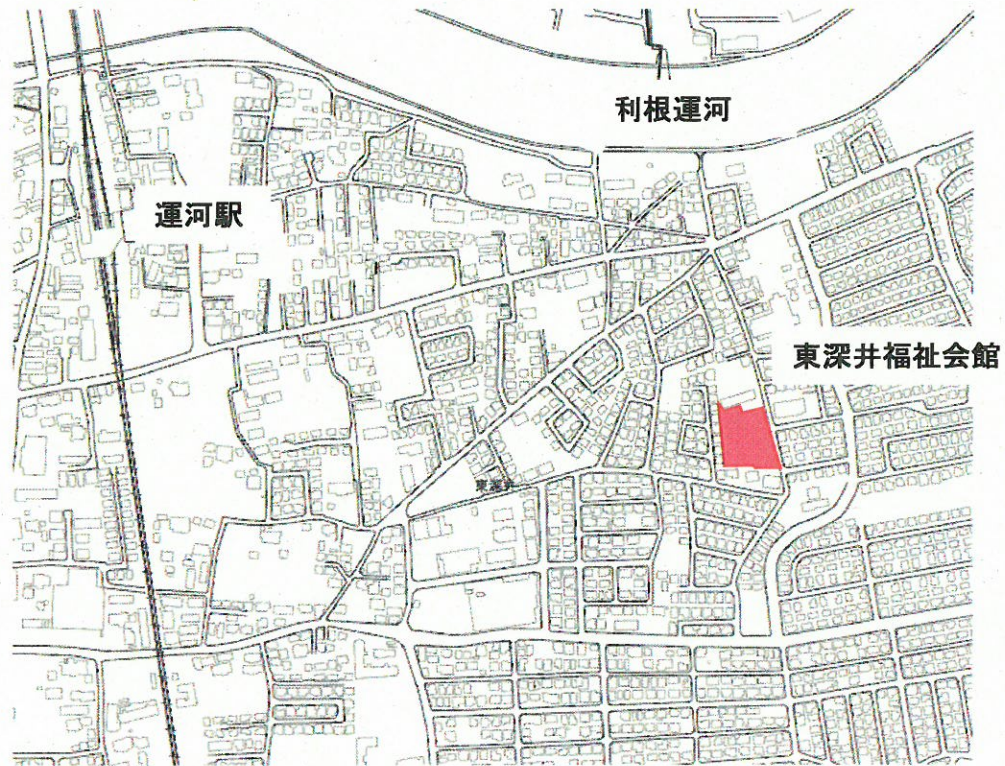
市道路線の廃止

廃止	1	大畔区画1号線(24001)
廃止	2	大畔区画3号線(24003)
廃止	3	大畔区画8号線(24008)
廃止	4	大畔区画9号線(24009)
廃止	5	大畔区画11号線(24011)
廃止	6	大畔区画14号線(24014)
廃止	7	大畔区画18号線(24018)
廃止	8	西初石5丁目区画3号線(28003)
廃止	9	西初石5丁目区画5号線(28005)
廃止	10	西初石6丁目区画1号線(20001)
廃止	11	東初石5丁目区画3号線(33003)
廃止	12	東初石5丁目区画4号線(33004)
廃止	13	三輪野山区画1号線(39001)
廃止	14	市野谷区画3号線(40003)
廃止	15	市野谷区画4号線(40004)
廃止	16	市野谷区画5号線(40005)
廃止	17	市野谷区画6号線(40006)
廃止	18	市野谷区画11号線(40011)
廃止	19	市野谷区画12号線(40012)
廃止	20	市野谷区画14号線(40014)
廃止	21	市野谷区画16号線(40016)
廃止	22	市野谷区画18号線(40018)
廃止	23	市野谷区画19号線(40019)

令和元年 第2回定例会 都市建設委員会  
 令和元年7月4日(木)  
 議案第41号 市道路線の認定について 整理番号 3 東深井区画273号線

【 追加資料 2 】

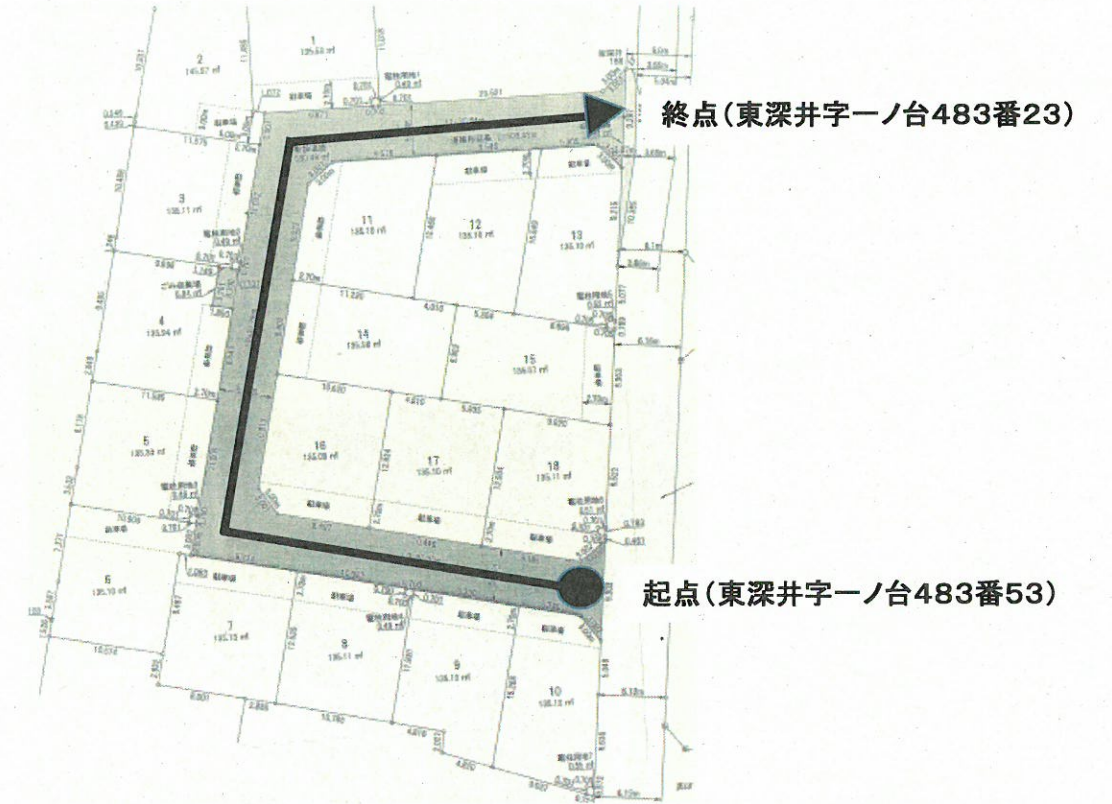
位置図



路線網図



土地利用計画図(戸建て住宅 18戸)



現況写真(起点付近)



現況写真(中間付近)



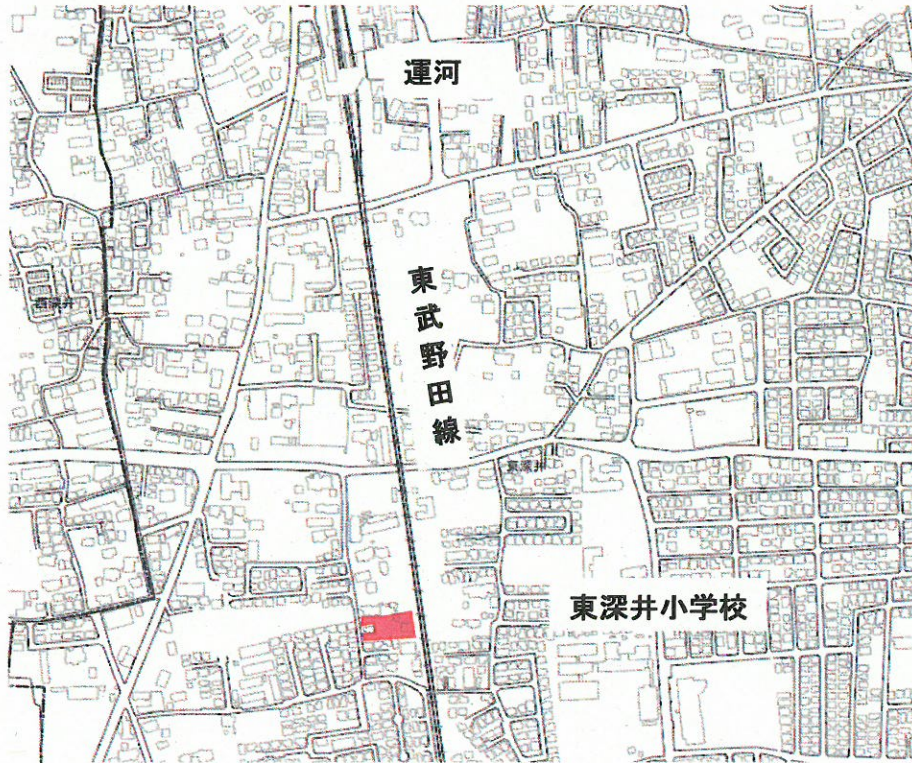
現況写真(終点付近)



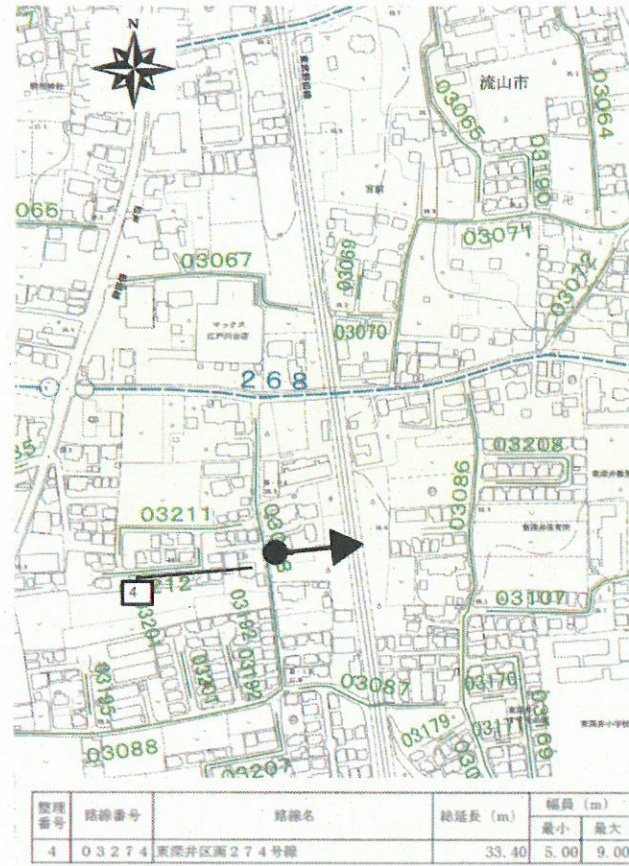
令和元年 第2回定例会 都市建設委員会  
 令和元年7月4日(木)  
 議案第41号 市道路線の認定について 整理番号4 東深井区画274号線

【 追加資料 3 】

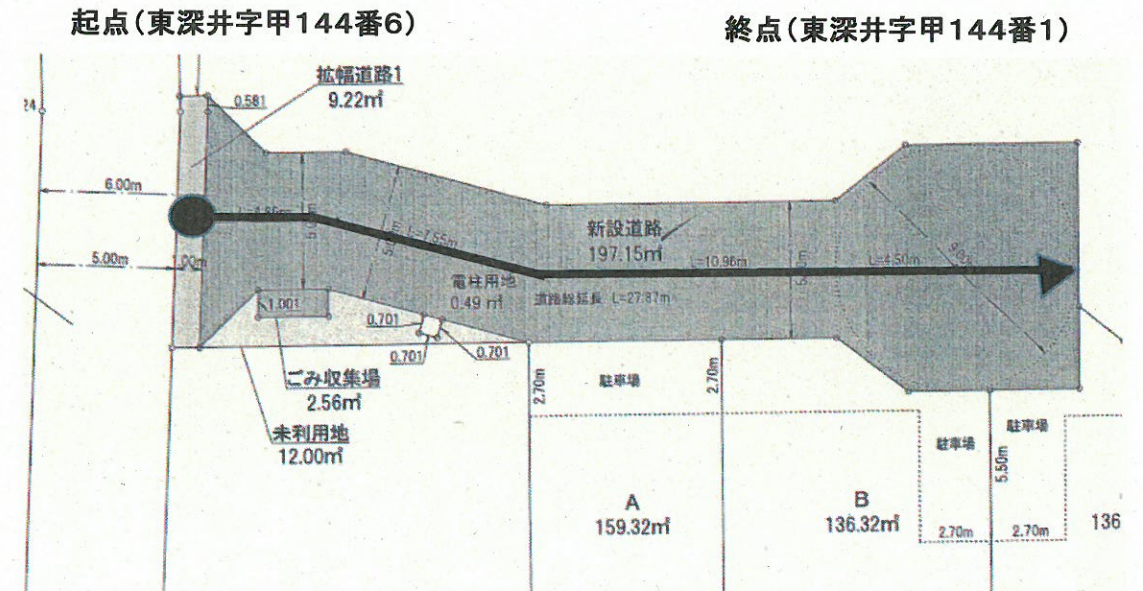
位置図



路線網図



土地利用計画図 (戸建て住宅 3戸)



現況写真(起点付近)



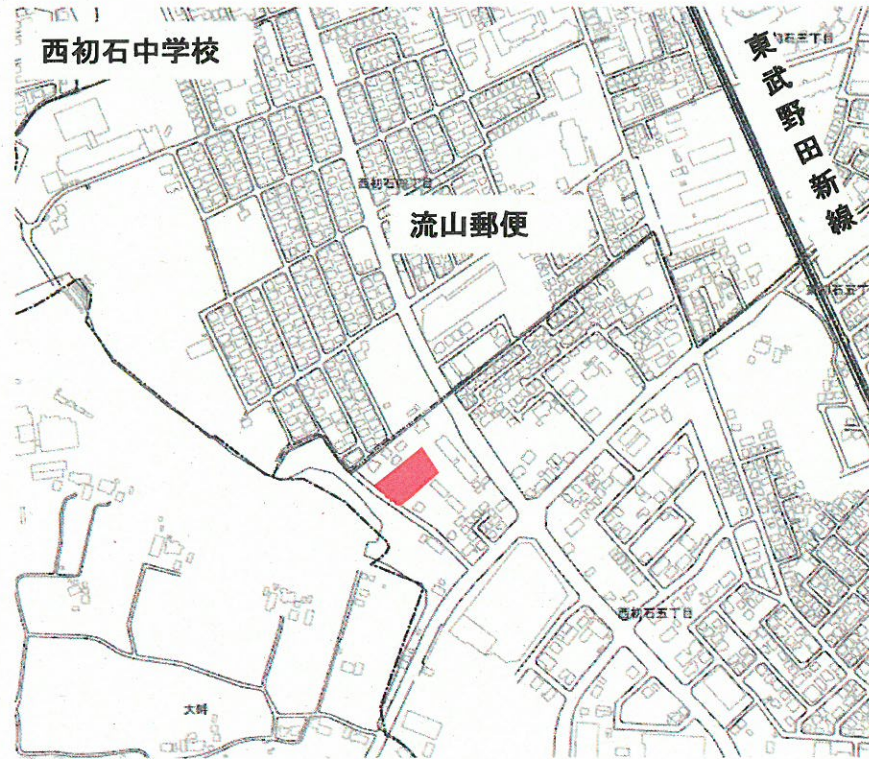
現況写真(終点付近)



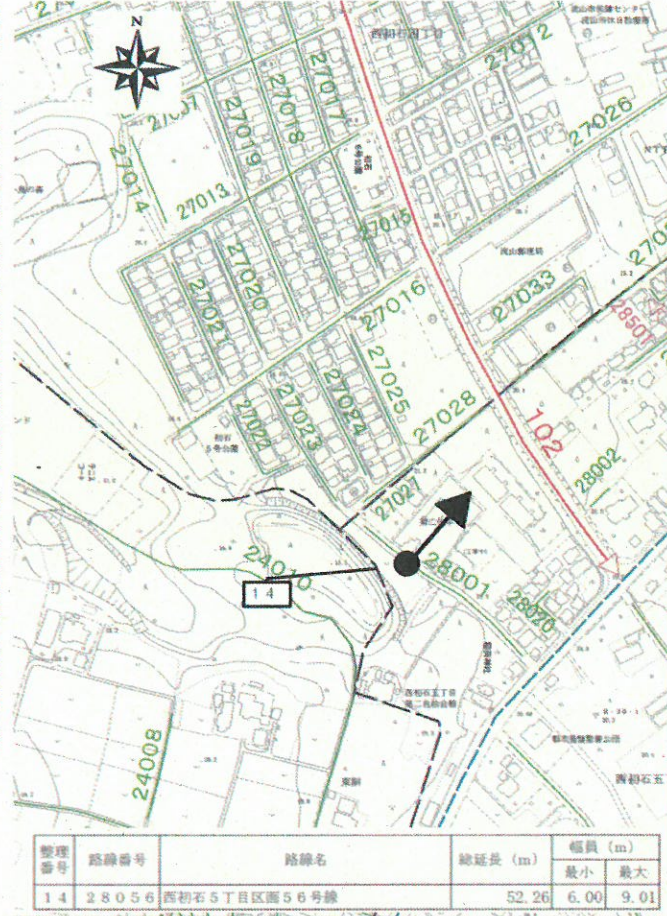
令和元年 第2回定例会 都市建設委員会  
 令和元年7月4日(木)  
 議案第41号 市道路線の認定について 整理番号14 西初石5丁目区画56号線

【 追加資料 4 】

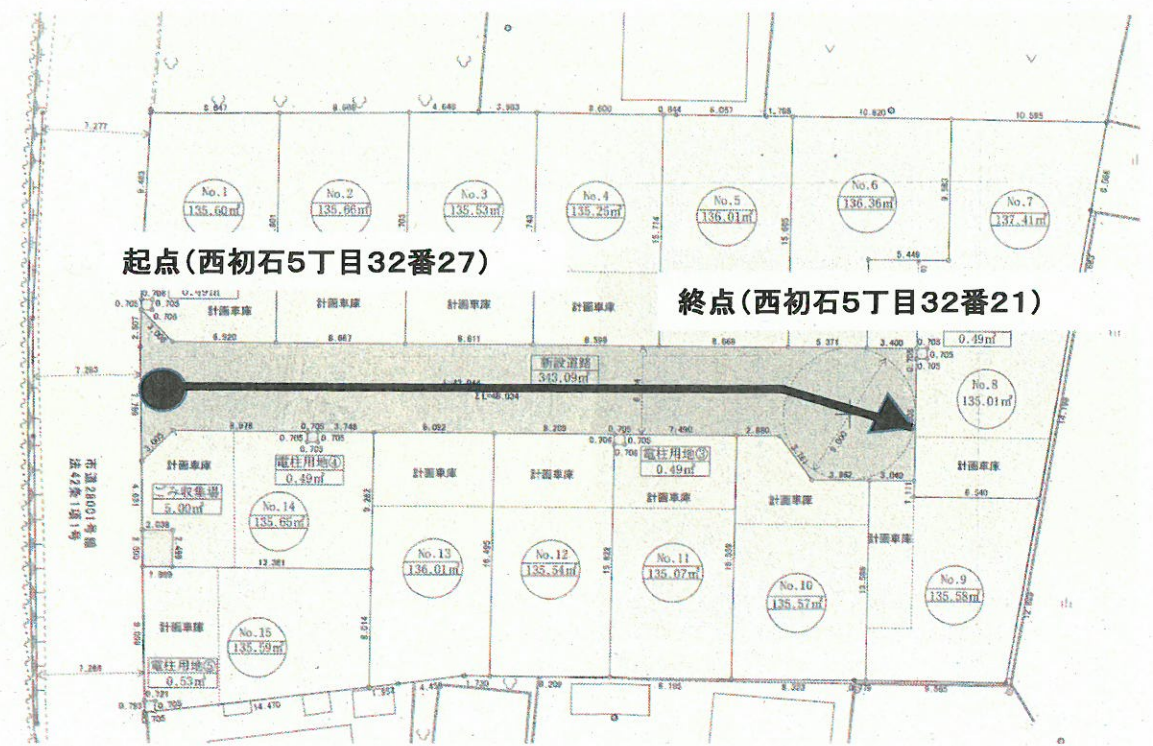
位置図



路線網図



土地利用計画図 (戸建て住宅 15戸)



現況写真(起点付近)



現況写真(終点付近)

